

Ved rullering av KPA2010 ble eksisterende naustområdene vist som eget formål i plankartet, totalt 80 naustområder. Fylkesmannen i Hordaland fremmet innsigelse mot at naustområdene ble vist i plankartet, uten en forutgående konsekvensutredning. Departementet godkjente ikke naustområdene i kommuneplanens arealdel.

Til høring av KPA2016 ble naustområdene gjennomgått og vurdert ut fra følgende kriterier, basert på *Statlig planretningslinje for differensiert forvaltning av strandsonen langs sjø*:

- Konflikter med andre formål: natur- og kulturmiljø, friluftsliv, landskap etc
- Potensiale for allmenn bruk, badeplass eller lignende
- Potensiale for nye naust
- Beskrive antall naust, adkomstforhold, parkering etc

Etter en gjennomgang av de 80 naustområdene anbefalte fagetaten følgende:

- En rekke av områdene er i konflikt med *Svært viktig marin naturtyper*. Dette gjelder områder i Kviturs-, Vågsbø-, Vestre- og Grimseidpollene. Med unntak av ytre del av pollen ved Kvitursspollen havneanlegg, foreslår fagetaten ikke nye naustområder i disse områdene. Det innebærer at ikke alle naustområdene fra KDP Mildehalvøya videreføres.
- En rekke naustområder inngår i vedtatte eller pågående planer.
- Fagetaten foreslår at naustområder som er ferdig utbygd og allerede ligger innenfor Bebyggelse og anlegg, opprettholder gjeldende status (vises ikke som naustområde).
- Noen områder er i liten grad utbygd og opprettholdes som landbruks-, natur- og friluftsmål.
- Fagetaten anbefaler at **44** av naustområder innarbeides i planforslaget

#### **Innsigelse fra Fylkesmannen i Hordaland**

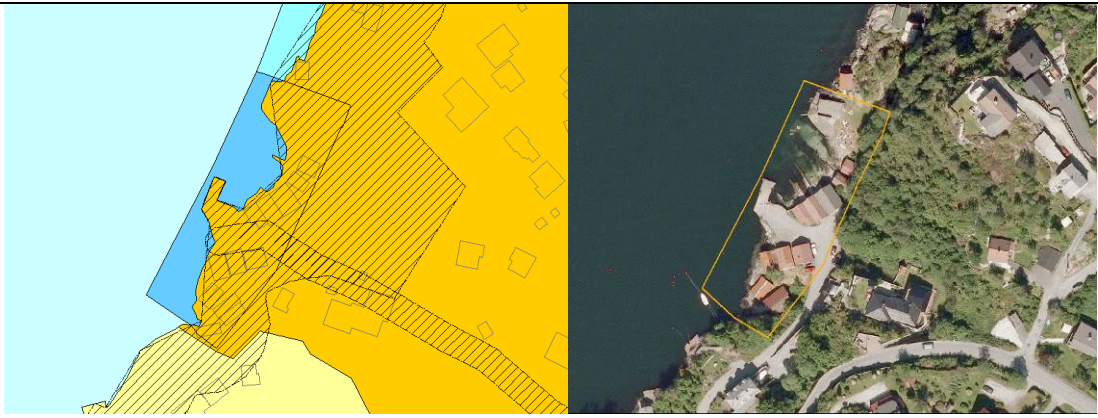
Fylkesmannen vurderer at områdene som er foreslått vist som naustområde i ny KPA i overveiende grad vil innebære en ytterligere privatisering og nedbygging av verdifull strandsone særlig sett i forhold til friluftsverdier, men også naturmangfold. Samtidig blir landskapsverdier negativt berørt. De mener at de fleste naustområdene vil være i stor konflikt med det nasjonale strandsonevernet. De peker også på at de fleste bygningene i naustområdene har mer karakter av (fritids)bolig enn naust.

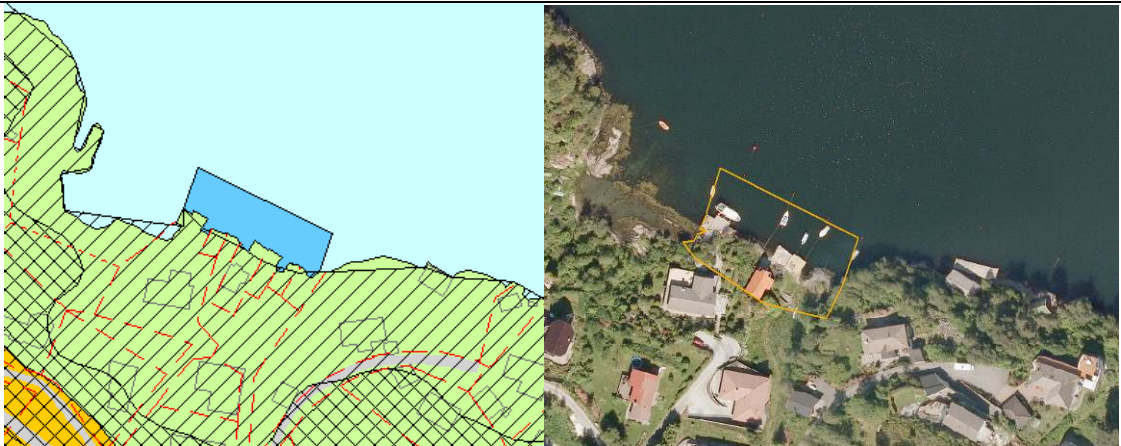
FM mener i tillegg at småbåtanlegg bidrar til å privatisere og legge beslag på verdifull strandsone og sjø. FM har gjort en grundig vurdering av alle de 80 naustområdene og alle småbåthavnene i planforslaget.

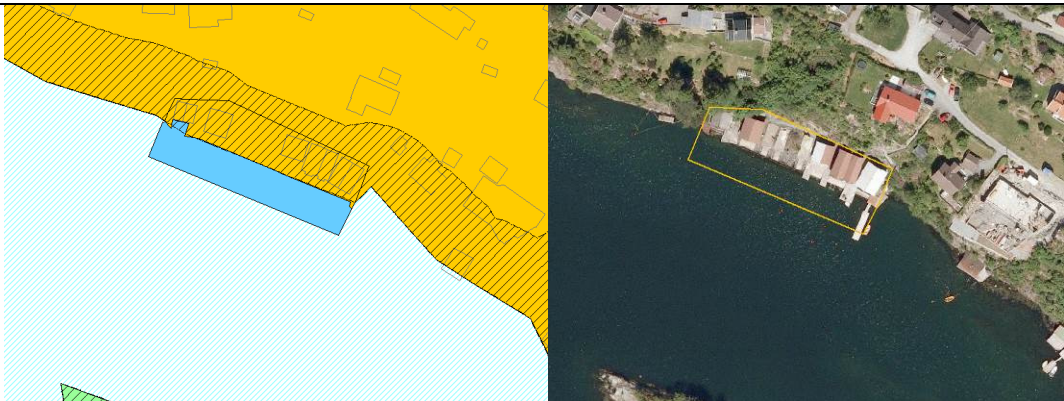
FM har signalisert at de kan akseptere 16 naustområder og 25 av småbåtanleggene.

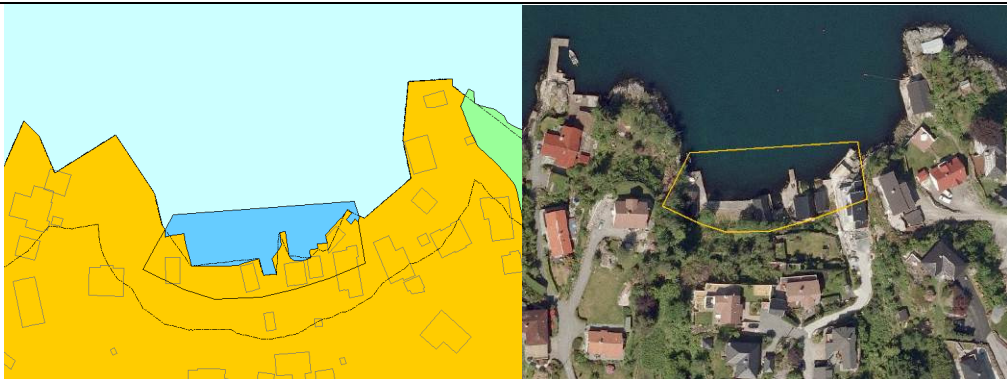
Se gjennomgang av naustområdene og småbåtanleggene nedenfor:

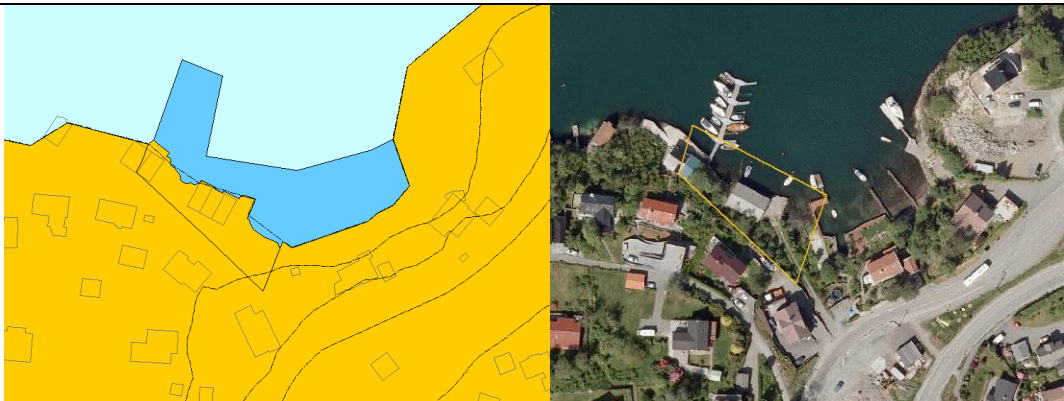
**Naustområde 1: Arna.** Er allerede regulert og vises ikke som naustområde i arealdelen. Gnr 284, bnr 193 mfl.

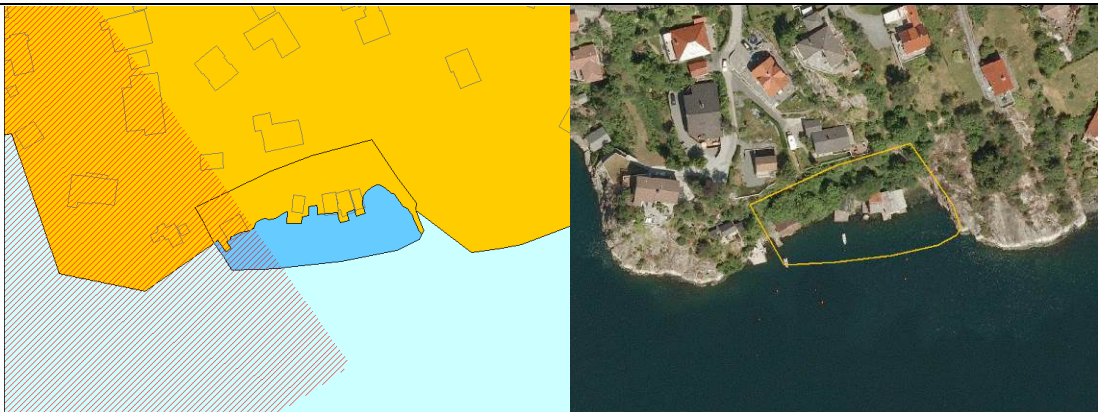
<b>Naustområde 2</b>	<b>Tellevik (Salhusfjorden)</b>
<b>Kart</b>	
<b>Fagetatens anbefaling</b>	<p>Området vurderes som ferdig utbygd. I og med at det ikke er potensiale for flere naust opprettholdes gjeldende status (Bebyggelse og anlegg).</p> <p>Areal i sjø avsatt til <i>Småbåthavn (H)</i> – endres til <i>småbåtanlegg</i>.</p>
<b>Fylkesmannen i Hordaland</b>	Mener at småbåtanlegg må utgå


<b>Naustområde 3</b>	<b>Klauvaneset (Salhusfjorden)</b>
<b>Kart</b>	
<b>Fagetatens anbefaling</b>	<p>Fagetaten foreslår at området avsettes til naustformål, med krav til reguleringsplan.</p> <p>Areal i sjø avsatt til <i>Småbåthavn (H)</i> – men bør endres til <i>småbåtanlegg</i>.</p>
<b>Fylkesmannen i Hordaland</b>	Mener at naustformål og småbåtanlegg må utgå

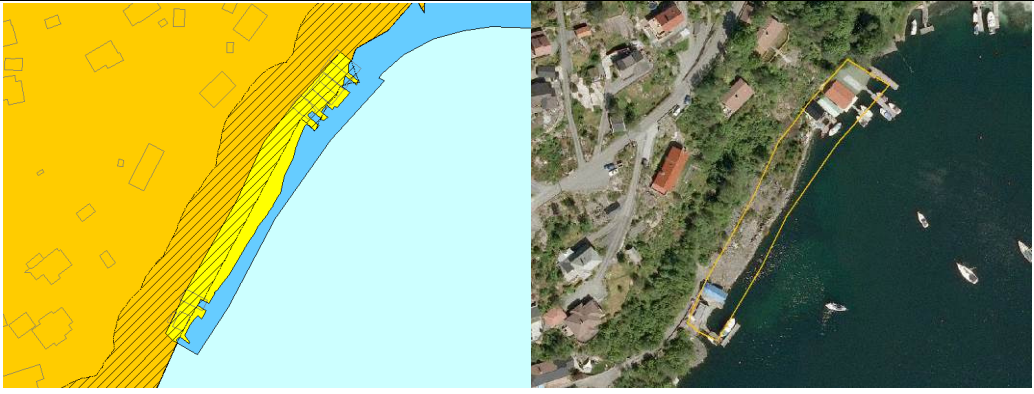
<b>Naustområde 4</b>	<b>Åstveit (Byfjorden)</b>
<b>Kart</b>	
<b>Fagetatens anbefaling</b>	<p>Området ligger innenfor Bebyggelse og anlegg, men byggegrense langs sjø er 25 meter. Området bør derfor avsettes til naustformål, med krav til reguleringsplan.</p> <p>Areal i sjø avsatt til <i>Småbåthavn (H)</i> – men bør endres til <i>småbåtanlegg</i>.</p>
<b>Fylkesmannen i Hordaland</b>	<p>Kan akseptere naustformål, men mener at småbåtanlegg må utgå.</p> <p>Forsetter at eksisterende bygninger er oppført som og benyttes til naust i henhold til gitte tillatelser i kommunen.</p>

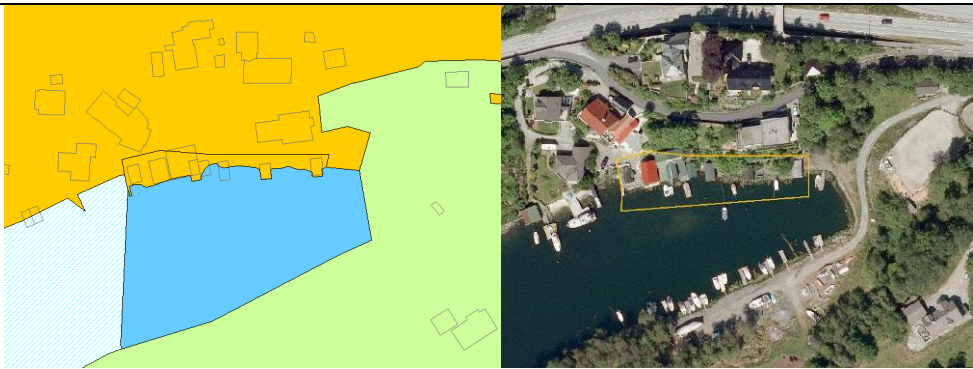
<b>Naustområde 5</b>	<b>Godvik (Vatlestraumen)</b>
<b>Kart</b>	
<b>Fagetatens anbefaling</b>	<p>Området vurderes som ferdig utbygd. I og med at det ikke er potensiale for flere naust opprettholdes gjeldende status som <i>Bebyggelse og anlegg</i>.</p> <p>Areal i sjø avsatt til <i>Småbåthavn (H)</i> – men bør endres til <i>småbåtanlegg</i>.</p>
<b>Fylkesmannen i Hordaland</b>	<p>Mener at småbåtanlegg må utgå.</p>


<b>Naustområde 6</b>	<b>Alvøen (Vatlestraumen)</b>
<b>Kart</b>	
<b>Fagetatens anbefaling</b>	<p>Området har lite potensiale for flere naust og fagetaten foreslår at området opprettholdes som <i>Bebyggelse og anlegg</i>. Kan med fordel reguleres sammen med Alvøen Marina.</p> <p>Areal i sjø avsatt til <i>Småbåthavn (H)</i> – men bør endres til <i>småbåtanlegg</i></p>
<b>Fylkesmannen i Hordaland</b>	Mener at småbåtanlegg må utgå.


<b>Naustområde 7</b>	<b>Knappen I (Grimstadjorden)</b>
<b>Kart</b>	
<b>Fagetatens anbefaling</b>	<p>Arealet inngår i <i>Bebyggelse og anlegg</i>, men med byggegrense på 25 meter. Fagetaten foreslår at arealet avsettes til naustformål, med krav til reguleringsplan.</p> <p>Areal i sjø avsatt til <i>Småbåthavn (H)</i> – men bør endres til <i>småbåtanlegg</i></p>
<b>Fylkesmannen i Hordaland</b>	<p>Aksepterer naustformål dersom det blir innsnevret til eksisterende naust.</p> <p>Mener at småbåtanlegg må utgå.</p>


<b>Naustområde 8</b>	<b>Knappen II (Grimstadvjorden)</b>
<b>Kart</b>	
<b>Fagetatens anbefaling</b>	<p>Området ligger innenfor <i>Bebyggelse og anlegg</i> og er fullt bygget ut. Fagetaten foreslår ingen omdisponering.</p> <p>Areal i sjø avsatt til <i>Småbåthavn (H)</i> – men bør endres til <i>småbåtanlegg</i></p>
<b>Fylkesmannen i Hordaland</b>	Mener at småbåtanlegg må utgå.


<b>Naustområde 9</b>	<b>Knappen III (Grimstadvjorden)</b>
<b>Kart</b>	
<b>Fagetatens anbefaling</b>	<p>Området vurderes som ferdig utbygd. Fagetaten foreslår at området opprettholdes som <i>Bebyggelse og anlegg</i>.</p> <p>Areal i sjø avsatt til <i>Småbåthavn (H)</i> – men bør endres til <i>småbåtanlegg</i>. Fagetaten foreslår at denne avgrensnes til eksisterende naust i nordre del.</p>
<b>Fylkesmannen i Hordaland</b>	Mener at småbåtanlegg må utgå.

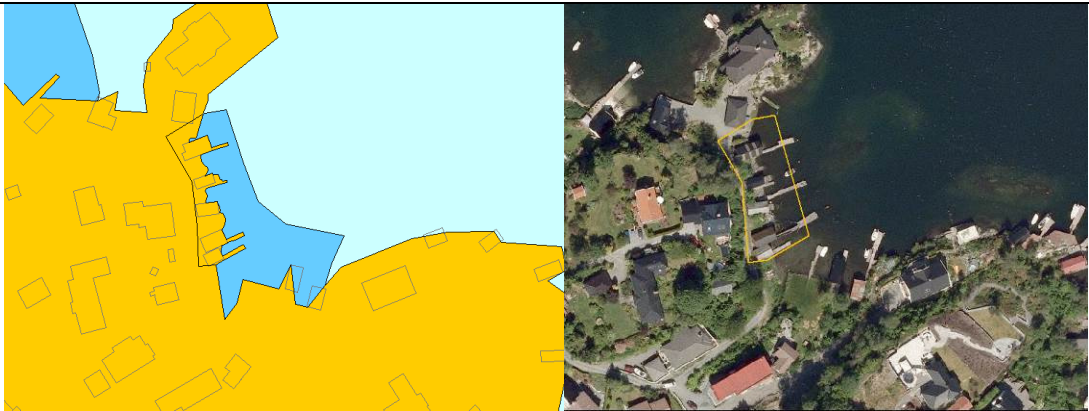
<b>Naustområde 10</b>	<b>Engevika (Nordåsvannet)</b>
<b>Kart</b>	
<b>Fagetatens anbefaling</b>	<p>Med bakgrunn i antall naust i viken foreslår fagetaten at arealet omdisponeres til naustformål med krav om regulering.</p> <p>Areal i sjø avsatt til <i>Småbåthavn (H)</i> – men bør endres til <i>småbåtanlegg</i></p>
<b>Fylkesmannen i Hordaland</b>	Mener at naustformål og småbåtanlegg må utgå.

<b>Naustområde 11</b>	<b>Stølsvika (Nordåsvannet)</b>
<b>Kart</b>	
<b>Fagetatens anbefaling</b>	<p>Da arealet i stor grad er bygget ut og er avsatt til <i>Bebyggelse og anlegg</i>, anbefaler ikke fagetaten omdisponering til naustformål.</p> <p>Areal i sjø avsatt til <i>Småbåthavn (H)</i> – men bør endres til <i>småbåtanlegg</i></p>
<b>Fylkesmannen i Hordaland</b>	Mener at småbåtanlegg må utgå


<b>Naustområde 12</b>	<b>Kråkenes I (Nordåsvannet)</b>
<b>Kart</b>	
<b>Fagetatens anbefaling</b>	<p>Fagetaten foreslår at arealet opprettholdes som <i>Bebyggelse og anlegg</i> og blir ytterligere avklart i pågående verneplan.</p> <p>Areal i sjø avsatt til <i>Småbåthavn (H)</i> – men bør endres til <i>småbåtanlegg</i></p>
<b>Fylkesmannen i Hordaland</b>	Mener at småbåtanlegg må utgå

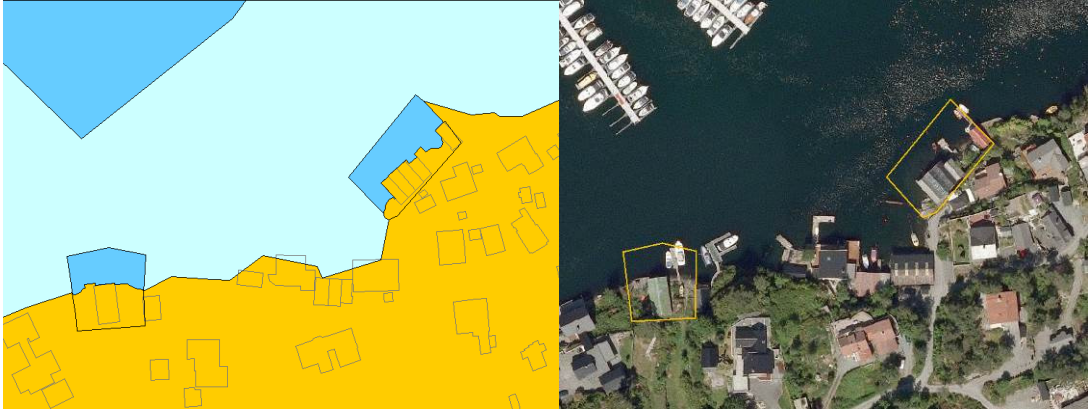
<b>Naustområde 13</b>	<b>Kråkenes II (Nordåsvannet)</b>
<b>Kart</b>	
<b>Fagetatens anbefaling</b>	<p>Fagetaten foreslår at arealet opprettholdes som <i>Bebyggelse og anlegg</i> og blir ytterligere avklart i pågående verneplan.</p> <p>Areal i sjø avsatt til <i>Småbåthavn (H)</i> – men bør endres til <i>småbåtanlegg</i></p>
<b>Fylkesmannen i Hordaland</b>	Mener at småbåtanlegg må utgå.


<b>Naustområde 14 og 15</b>	<b>Søviken (Nordåsvannet)</b>
<b>Kart</b>	
<b>Fagetatens anbefaling</b>	<p>Fagetaten anbefaler at områdene avsettes til naustområder i arealdelen.</p> <p>Areal i sjø avsatt til <i>Småbåthavn (H)</i> – men bør endres til <i>småbåtanlegg</i></p>
<b>Fylkesmannen i Hordaland</b>	<p>Mener at naustformål og småbåtanlegg må utgå.</p>


<b>Naustområde 16</b>	<b>Naustvika (Nordåsvannet)</b>
<b>Kart</b>	
<b>Fagetatens anbefaling</b>	<p>Fagetaten foreslår at området avsettes til naustområde i arealdelen</p> <p>Areal i sjø avsatt til <i>Småbåthavn (H)</i> – men bør endres til <i>småbåtanlegg</i></p>
<b>Fylkesmannen i Hordaland</b>	<p>Mener at naustformål og småbåtanlegg må utgå.</p>



<b>Naustområde 17 og 18</b>	<b>Hesteklubben (Nordåsvannet)</b>
<b>Kart</b>	
<b>Fagetatens anbefaling</b>	Fagetaten foreslår at området avsettes til naustområde i arealdelen Areal i sjø avsatt til <i>Småbåthavn (H)</i> – men bør endres til <i>småbåtanlegg</i>
<b>Fylkesmannen i Hordaland</b>	Mener at naustformål og småbåtanlegg må utgå.

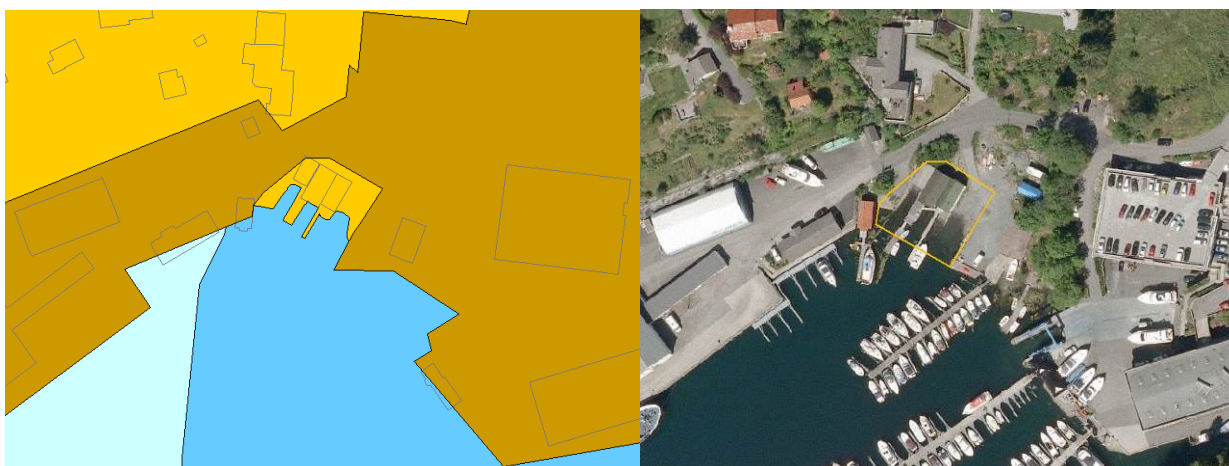
<b>Naustområde 19 og 20</b>	<b>Nordeide (Nordåsvannet)</b>
<b>Kart</b>	
<b>Fagetatens anbefaling</b>	Fagetaten foreslår at området avsettes til naustområde i arealdelen Areal i sjø avsatt til <i>Småbåthavn (H)</i> – men bør endres til <i>småbåtanlegg</i>
<b>Fylkesmannen i Hordaland</b>	Mener at naustformål og småbåtanlegg må utgå.

<b>Naustområde 21</b>	<b>Søreidneset I (Grimstadfjorden)</b>
<b>Kart</b>	
<b>Fagetatens anbefaling</b>	<p>Fagetaten foreslår at områdene avsettes til naustområde i arealdelen</p> <p>Areal i sjø avsatt til <i>Småbåthavn (H)</i> – men bør endres til <i>småbåtanlegg</i>, i tråd med pågående områdereguleringsplan.</p>
<b>Fylkesmannen i Hordaland</b>	<p>Mener at naustformål og småbåtanlegg må utgå.</p>

<b>Naustområde 22</b>	<b>Søreidneset II (Grimstadfjorden)</b>
<b>Kart</b>	
<b>Fagetatens anbefaling</b>	<p>Fagetaten foreslår at området avsettes til naustområde i arealdelen.</p> <p>Areal i sjø avsatt til <i>Småbåthavn (H)</i> – men bør endres til <i>småbåtanlegg</i>.</p>
<b>Fylkesmannen i Hordaland</b>	<p>Mener at naustformål kan aksepteres forutsatt at bergnabben i vest ikke blir berørt.</p>


### Naustområde 23: Søreide I (Grimstadfjorden)

- Regulert til naust i områdeplan 60030000 Ytrebygda, gnr 35 bnr 2, 6, 7 m.fl Søreide sentrum. Vedtatt 28.11.2011



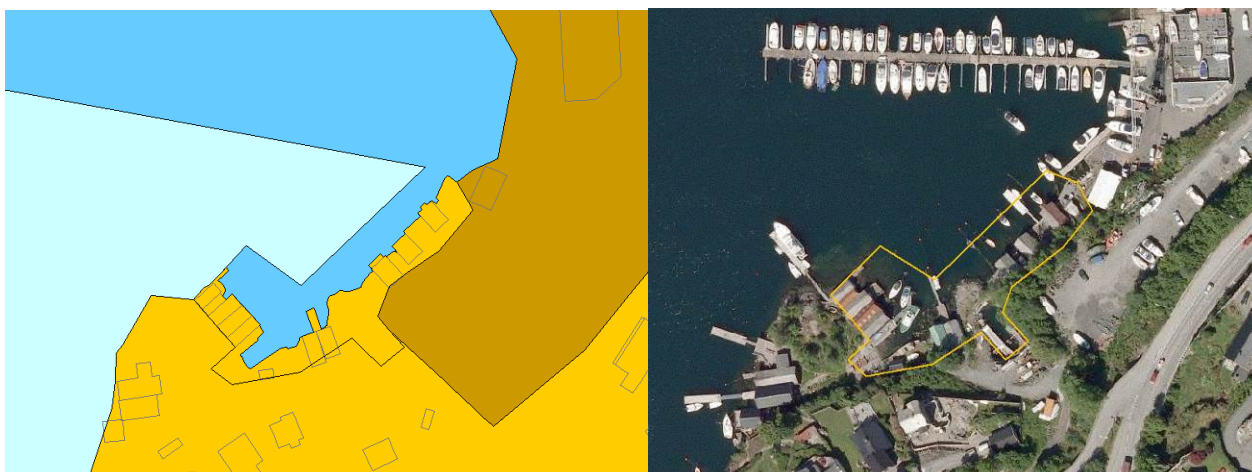
### Naustområde 24: Søreide II (Grimstadfjorden)

- Regulert til naust i områdeplan 60030000 Ytrebygda, gnr 35 bnr 2, 6, 7 m.fl Søreide sentrum. Vedtatt 28.11.2011



### Naustområde 25: Søreide III (Grimstadfjorden)

- Regulert til naust i områdeplan 60030000 Ytrebygda, gnr 35 bnr 2, 6, 7 m.fl Søreide sentrum. Vedtatt 28.11.2011



### Naustområde 25b: Søreide

- Inngår i pågående offentlig planarbeid for Dolvika – Hope marina og boligområde (60200000)



### Naustområde 26 og 27: Dolvik I og II (Grimstadfjorden)

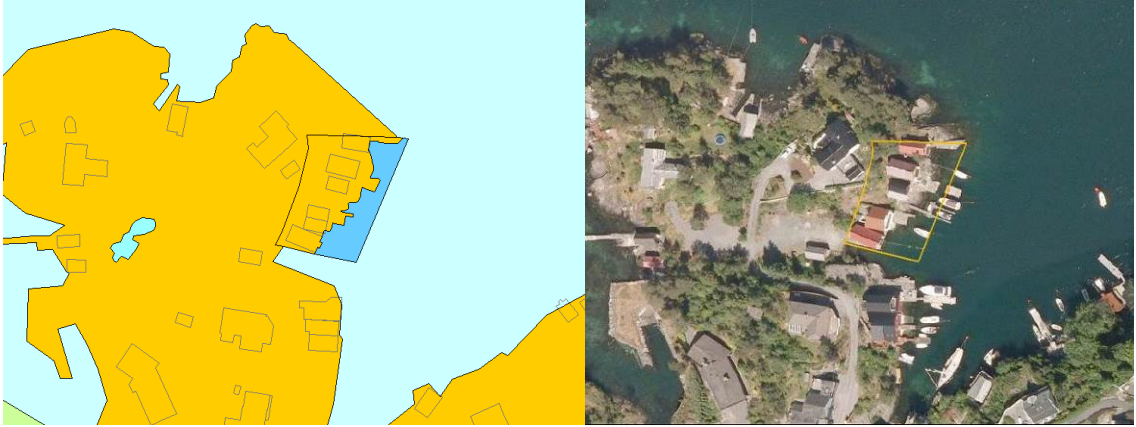
- Inngår i pågående offentlig planarbeid for Dolvika – Hope marina og boligområde (60200000)

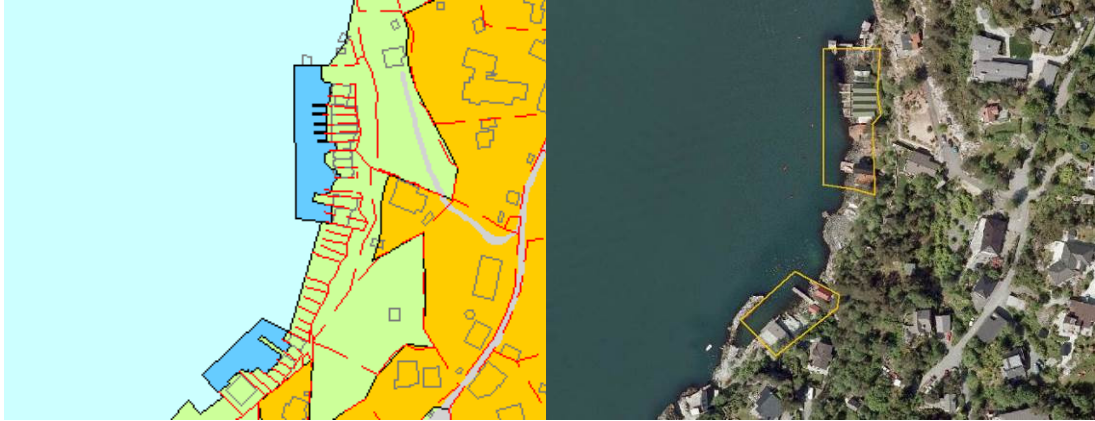



## Naustområde 27b: Grimstad

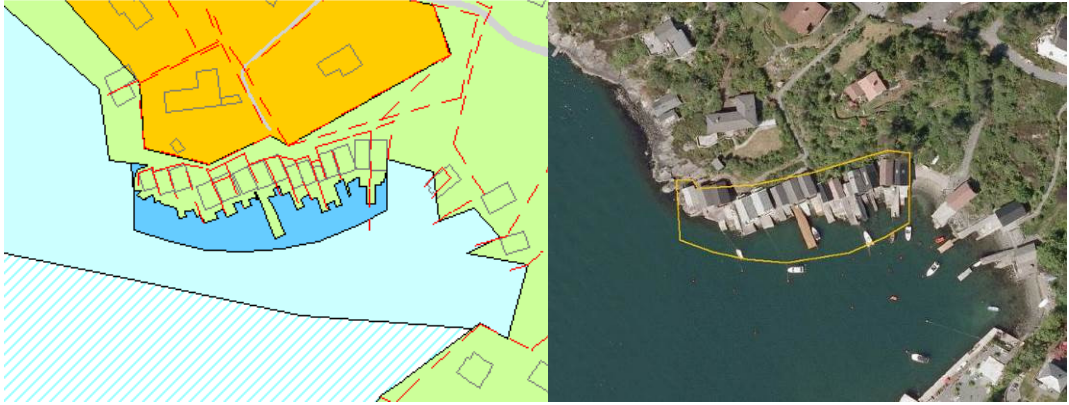
- Inngår i pågående offentlig planarbeid for Dolvika – Hope marina og boligområde (6020000)

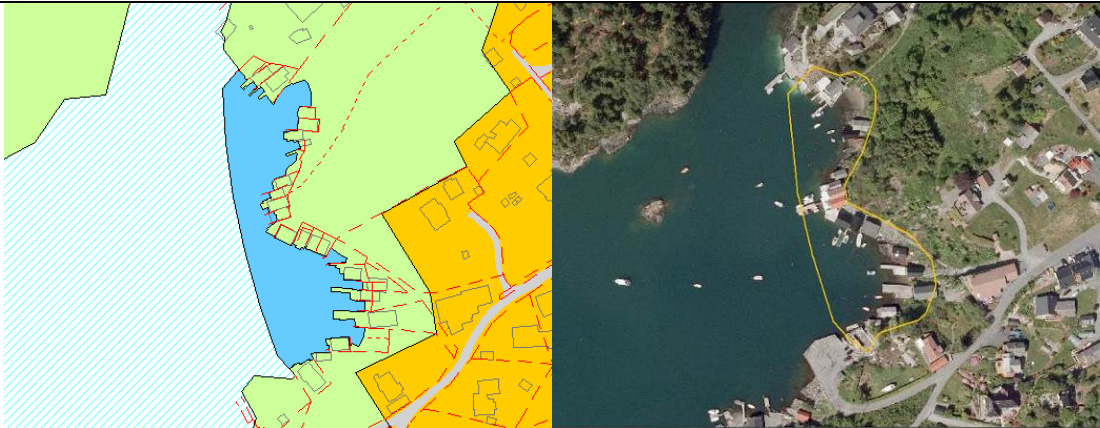



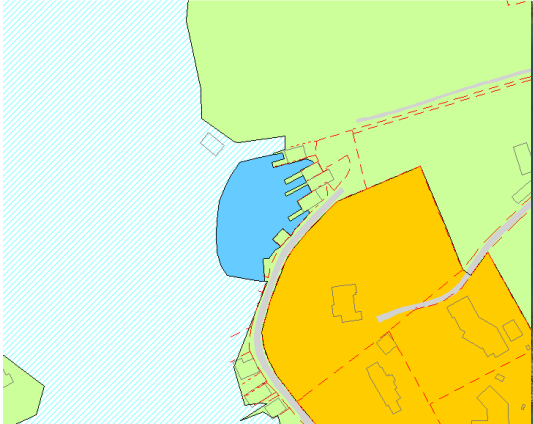
Naustområde 28	Grimstadholmen (Grimstadfjorden)
Kart	
Fagetatens anbefaling	<p>Da arealet i stor grad er bygget ut og ligger innenfor militær sikringssone, og allerede er avsatt til <i>Bebyggelse og anlegg</i>, anbefaler ikke fagetaten omdisponering til naustformål.</p> <p>Arealet i sjø bør endres til småbåtanlegg.</p>
Fylkesmannen i Hordaland	Mener at småbåtanlegg må utgå.


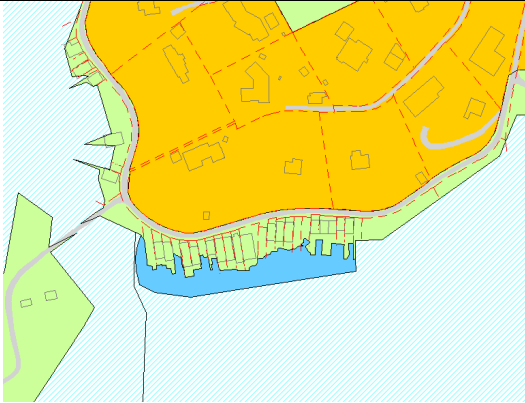
<b>Naustområde 29 og 30</b>	<b>Kvitura I og II (Raunefjorden)</b>
<b>Kart</b>	
<b>Fagetatens anbefaling</b>	Fagetaten foreslår at områdene avsettes til naustområde i arealdelen Areal i sjø avsatt til <i>Småbåthavn (H)</i> bør endres til småbåtanlegg.
<b>Fylkesmannen i Hordaland</b>	Akseptere naustformål. Mener at småbåtanlegg må utgå.

<b>Naustområde 31</b>	<b>Kvernevika Flesland (Raunefjorden)</b>
<b>Kart</b>	
<b>Fagetatens anbefaling</b>	Fagetaten foreslår at området avsettes til naustområde i arealdelen Areal i sjø avsatt til <i>Småbåthavn (H)</i> bør endres til småbåtanlegg.
<b>Fylkesmannen i Hordaland</b>	Aksepterer naustformål. Mener at småbåtanlegg må utgå.

<b>Naustområde 32</b>	<b>Breiavika (Raunefjorden)</b>
<b>Kart</b>	
<b>Fagetatens anbefaling</b>	<p>Området er allerede utbygd. Fagetaten foreslår at området avsettes til naustområde i arealdelen.</p> <p>Areal i sjø avsatt til <i>Småbåthavn (H)</i> bør endres til småbåtanlegg.</p>
<b>Fylkesmannen i Hordaland</b>	Mener at naustformål og småbåtanlegg må utgå.

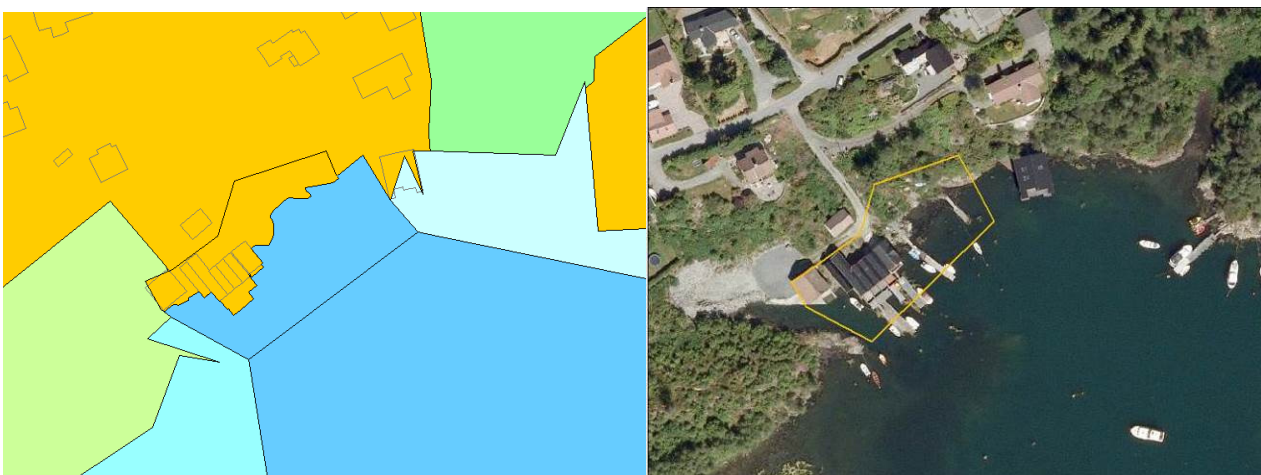
<b>Naustområde 33</b>	<b>Espeland I (Raunefjorden)</b>
<b>Kart</b>	
<b>Fagetatens anbefaling</b>	Ligger innenfor KDP Birkeland, Liland, Ådland, Espeland.

<b>Naustområde 34</b>	<b>Espeland II (Raunefjorden)</b>
<b>Kart</b>	 
<b>Fagetatens anbefaling</b>	Ligger innenfor KDP Birkeland, Liland, Ådland, Espeland.

<b>Naustområde 35</b>	<b>Mynteviken (Raunefjorden)</b>
<b>Kart</b>	 
<b>Fagetatens anbefaling</b>	Ligger innenfor KDP Birkeland, Liland, Ådland, Espeland.

### Naustområde 36: Kviturpollen I (Raunefjorden)

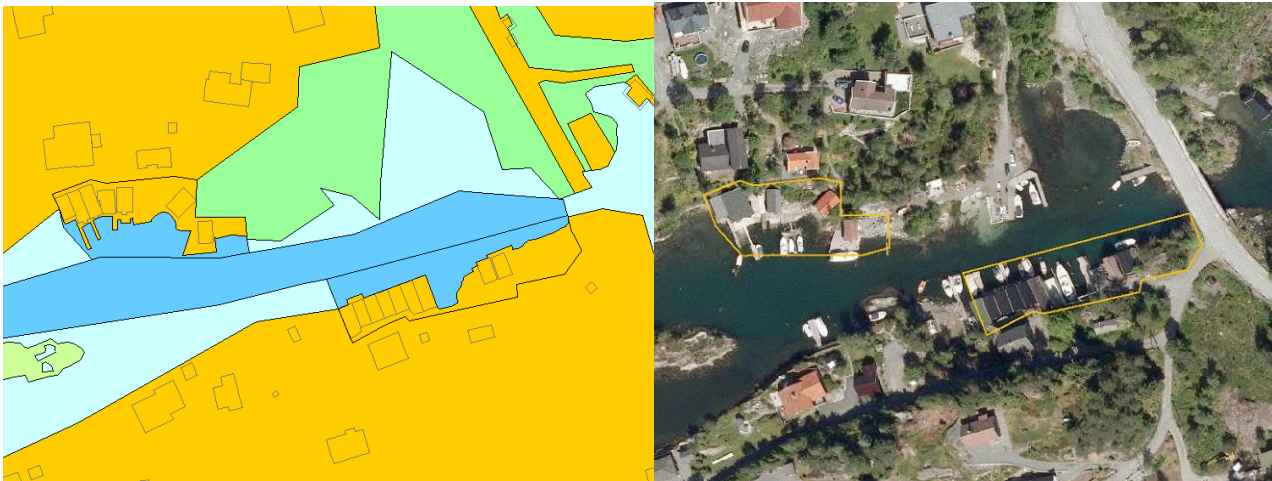
- Reguleres som naustområde i pågående privat planarbeid for Langaneset (62810000)



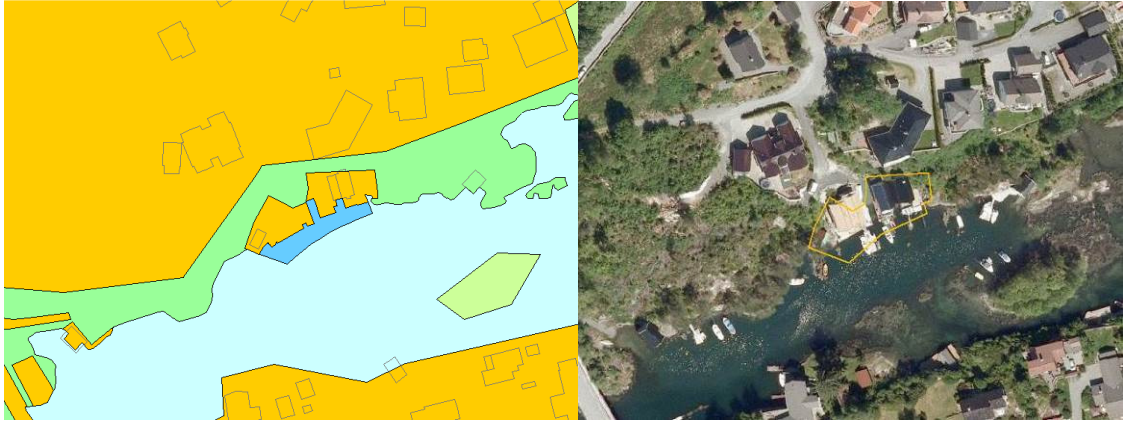


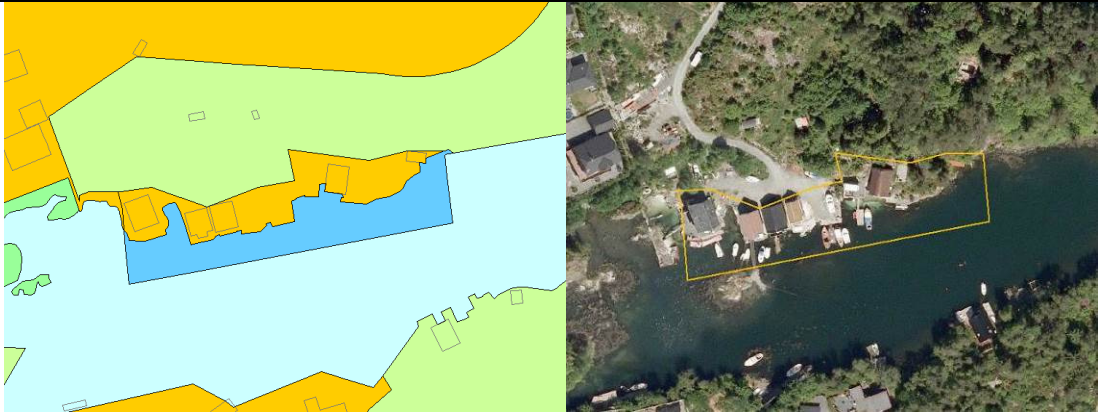
### Naustområde 37: Kviturpollen II (Raunefjorden)

- Reguleres som naustområde i pågående privat planarbeid for Langaneset (62810000)  
(gjelder naustområdet på nordsiden av Ådlandsstraumen)



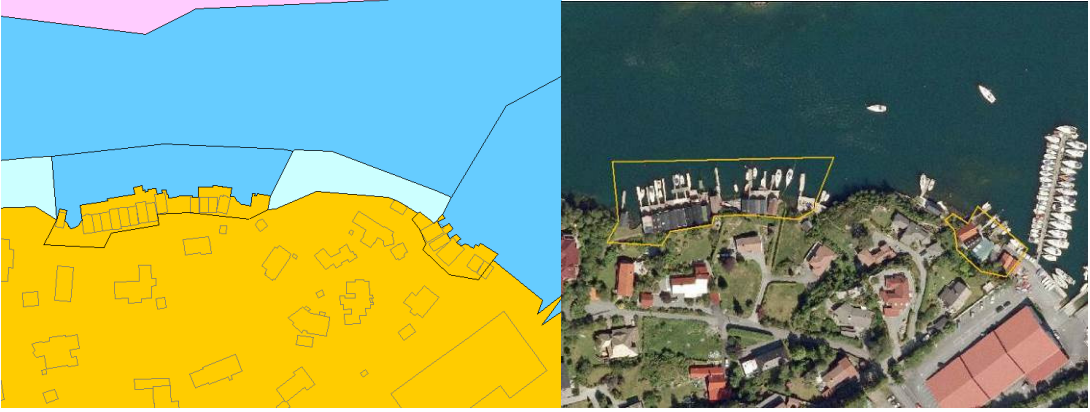
<b>Naustområde 38</b>	<b>Kviturpollen III (Raunefjorden)</b>
<b>Kart</b>	
<b>Fagetatens anbefaling</b>	Området er i stor grad bygget ut. Fagetaten foreslår at området ikke avsettes til naustområde i arealdelen på grunn av konflikt med <i>Svært viktig marin naturtyper</i>  Areal i sjø avsatt til <i>Småbåthavn (H)</i> bør endres til småbåtanlegg.
<b>Fylkesmannen i Hordaland</b>	Mener at naustformål og småbåtanlegg må utgå.

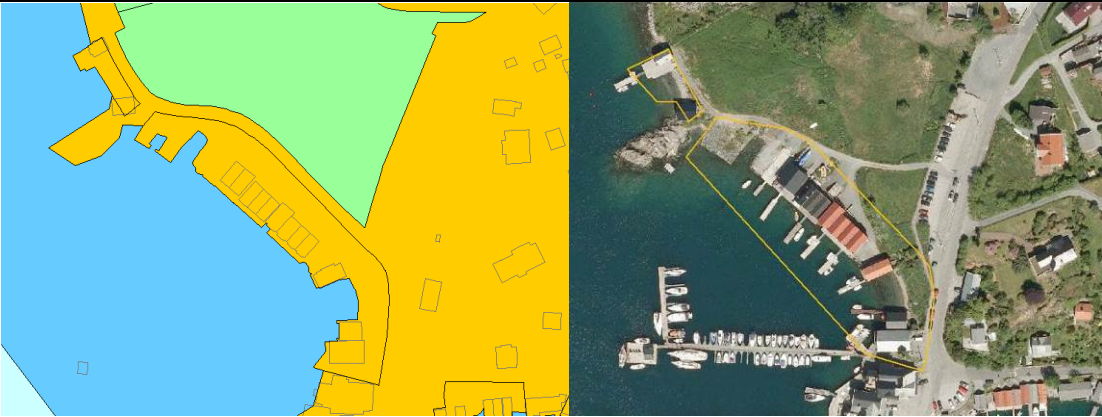
<b>Naustområde 39</b>	<b>Kviturpollen IV (Raunefjorden)</b>
<b>Kart</b>	
<b>Fagetatens anbefaling</b>	<p>Området er i stor grad utbygd og avsatt til naustformål i KDP Mildehalvøya. Fagetaten foreslår at området ikke avsettes til naustområde i arealdelen på grunn av konflikt med <i>Svært viktig marin naturtyper</i>.</p> <p>Areal i sjø avsatt til <i>Småbåthavn (H)</i> bør endres til småbåtanlegg.</p>
<b>Fylkesmannen i Hordaland</b>	Mener at naustformål og småbåtanlegg må utgå.

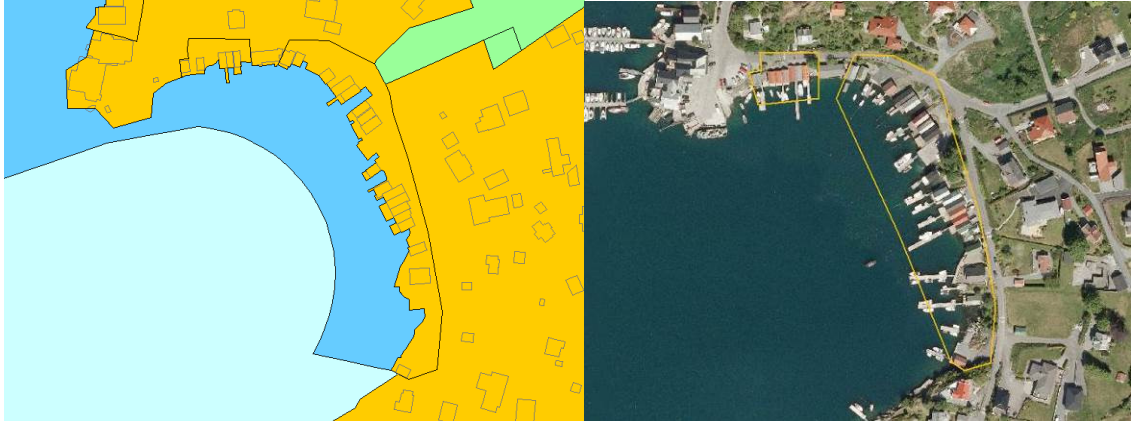
<b>Naustområde 40</b>	<b>Kviturpollen V (Raunefjorden)</b>
<b>Kart</b>	
<b>Fagetatens anbefaling</b>	<p>Fagetaten foreslår at området ikke avsettes til naustområde i arealdelen på grunn av konflikt med <i>Svært viktig marin naturtyper</i>.</p> <p>Areal i sjø avsatt til <i>Småbåthavn (H)</i> bør endres til småbåtanlegg</p>
<b>Fylkesmannen i Hordaland</b>	Mener at småbåtanlegg må utgå.


<b>Naustområde 41</b>	<b>Kviturpollen VI (Raunefjorden)</b>
<b>Kart</b>	
<b>Fagetatens anbefaling</b>	<p>Med bakgrunn i at området ligger i ytre del av pollsystemet og like ved Kviturpollen havneanlegg, foreslår fagetaten at området avsettes til naustområde i arealdelen.</p> <p>Areal i sjø avsatt til <i>Småbåthavn (H)</i> bør endres til <i>småbåtanlegg</i></p>
<b>Fylkesmannen i Hordaland</b>	Mener at naustformål og småbåtanlegg utgår.

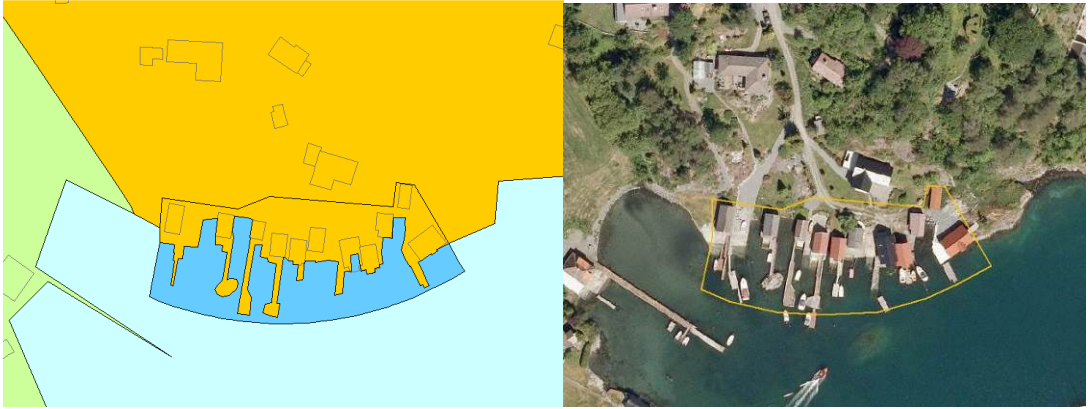
<b>Naustområde 42</b>	<b>Kviturpollen VII (Raunefjorden)</b>
<b>Kart</b>	
<b>Fagetatens anbefaling</b>	<p>Med bakgrunn i at området ligger i ytre del av pollsystemet og like ved Kviturpollen havneanlegg, foreslår fagetaten at området avsettes til naustområde i arealdelen.</p> <p>Areal i sjø avsatt til <i>Småbåthavn (H)</i> – men bør endres til <i>småbåtanlegg</i>.</p>
<b>Fylkesmannen i Hordaland</b>	Mener at naustformål og småbåtanlegg går ut.

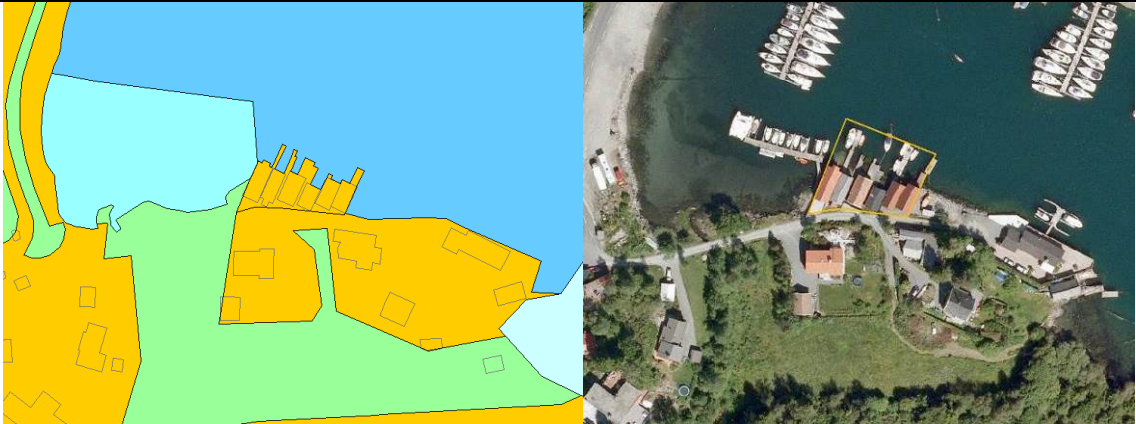
<b>Naustområde 43 og 44</b>	<b>Kviturpollen IIX og IX (Raunefjorden)</b>
<b>Kart</b>	
<b>Fagetatens anbefaling</b>	<p>Med bakgrunn i at områdene ligger i ytre del av pollsystemet og like ved Kviturpollen havneanlegg, foreslår fagetaten at områdene avsettes til naustområde i arealdelen.</p> <p>Areal i sjø avsatt til <i>Småbåthavn (H)</i> – men bør endres til <i>småbåtanlegg</i>.</p>
<b>Fylkesmannen i Hordaland</b>	<p>Kan akseptere naustformål .</p> <p>Mener at småbåtanlegg må utgå.</p>

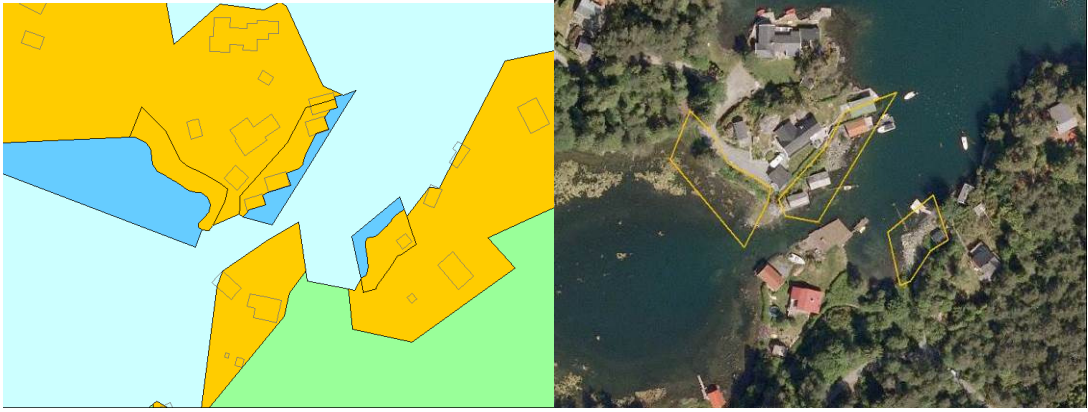
<b>Naustområde 45 og 46</b>	<b>Hjellestad I og II (Raunefjorden)</b>
<b>Kart</b>	
<b>Fagetatens anbefaling</b>	<p>Området er i stor grad utbygd og avsatt til naustformål i KDP Mildehalvøya. Fagetaten foreslår at områdene avsettes til naustområde i arealdelen.</p> <p>Areal i sjø avsatt til <i>Småbåthavn (H)</i> – men bør endres til <i>småbåtanlegg</i>.</p>
<b>Fylkesmannen i Hordaland</b>	<p>Mener at naustformål og småbåtanlegg må utgå.</p>


<b>Naustområde 47 og 48</b>	<b>Hjellestad III og IV (Raunefjorden)</b>
<b>Kart</b>	
<b>Fagetatens anbefaling</b>	<p>Området er i stor grad utbygd og avsatt til naustformål i KDP Mildehalvøya. Fagetaten foreslår at områdene avsettes til naustområde i arealdelen. En ubebygd tomt i midten foreslås avsatt til grønnstruktur.</p> <p>Areal i sjø avsatt til <i>Småbåthavn (H)</i> – men bør endres til <i>småbåtanlegg</i>.</p>
<b>Fylkesmannen i Hordaland</b>	Mener at naustformål og småbåtanlegg må utgå.

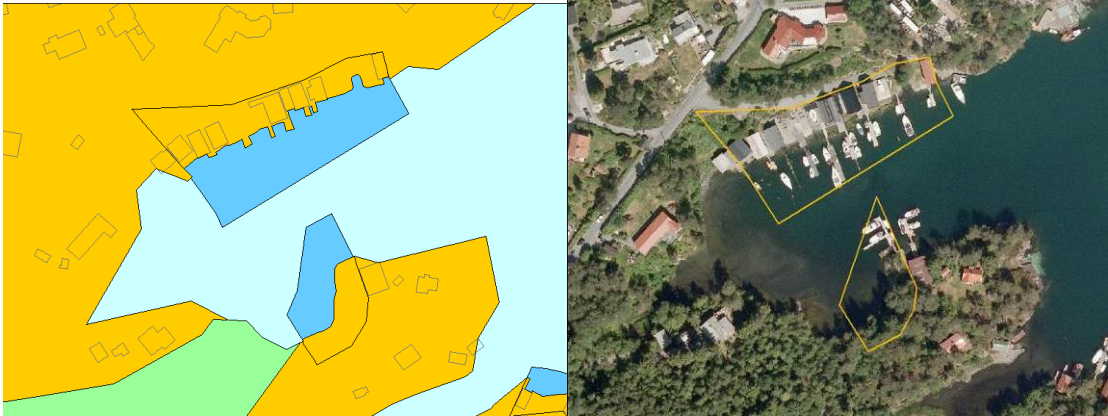
<b>Naustområde 49</b>	<b>Hjellestad V (Raunefjorden)</b>
<b>Kart</b>	
<b>Fagetatens anbefaling</b>	<p>Området er i stor grad utbygd og avsatt til naustformål i KDP Mildehalvøya. Fagetaten foreslår at området avsettes til naustområde i arealdelen.</p> <p>Areal i sjø avsatt til <i>Småbåthavn (H)</i> – men bør endres til <i>småbåtanlegg</i>.</p>
<b>Fylkesmannen i Hordaland</b>	Mener at naustformål og småbåtanlegg må utgå.


<b>Naustområde 50</b>	<b>Herøysundet (Fanafjorden)</b>
<b>Kart</b>	
<b>Fagetatens anbefaling</b>	<p>Fagetaten foreslår at området ikke avsettes til naustområde i arealdelen på grunn av konflikt med <i>Svært viktig marin naturtyper</i>.</p> <p>Areal i sjø avsatt til <i>Småbåthavn (H)</i> – men bør endres til <i>småbåtanlegg</i>.</p>
<b>Fylkesmannen i Hordaland</b>	Mener at småbåthavn må utgå.

<b>Naustområde 51</b>	<b>Mildevågen (Fanafjorden)</b>
<b>Kart</b>	
<b>Fagetatens anbefaling</b>	<p>Området er i stor grad utbygd og avsatt til naustformål i KDP Mildehalvøya. Fagetaten foreslår at området avsettes til naustområde i arealdelen.</p>
<b>Fylkesmannen i Hordaland</b>	Mener at naustformål må utgå.

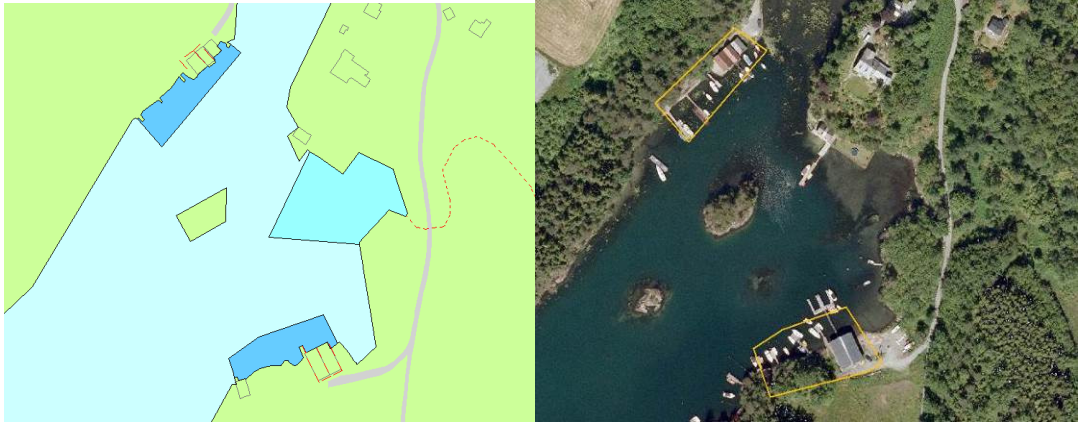
<b>Naustområde 52, 53 og 54</b>	<b>Vestrepollen I, II og III (Fanafjorden)</b>
<b>Kart</b>	
<b>Fagetatens anbefaling</b>	<p>Fagetaten foreslår at områdene ikke avsettes til naustformål på grunn av konflikt med <i>Svært viktig marin naturtyper</i>.</p> <p>Areal i sjø avsatt til <i>Småbåthavn (H)</i> – men bør endres til <i>småbåtanlegg</i>.</p>
<b>Fylkesmannen i Hordaland</b>	Mener at naust og småbåtanlegg må utgå.

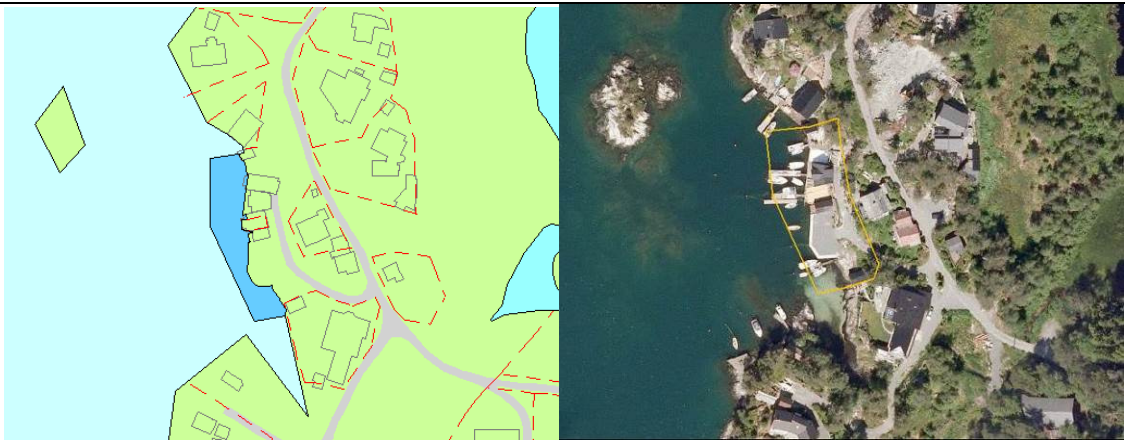
<b>Naustområde 55</b>	<b>Vestrepollen IV (Fanafjorden)</b>
<b>Kart</b>	
<b>Fagetatens anbefaling</b>	<p>Fagetaten foreslår at området ikke avsettes til naustområde i arealdelen på grunn av konflikt med <i>Svært viktig marin naturtyper</i>.</p> <p>Areal i sjø avsatt til <i>Småbåthavn (H)</i> – men bør endres til <i>småbåtanlegg</i>.</p>
<b>Fylkesmannen i Hordaland</b>	Mener at naust og småbåtanlegg må utgå.

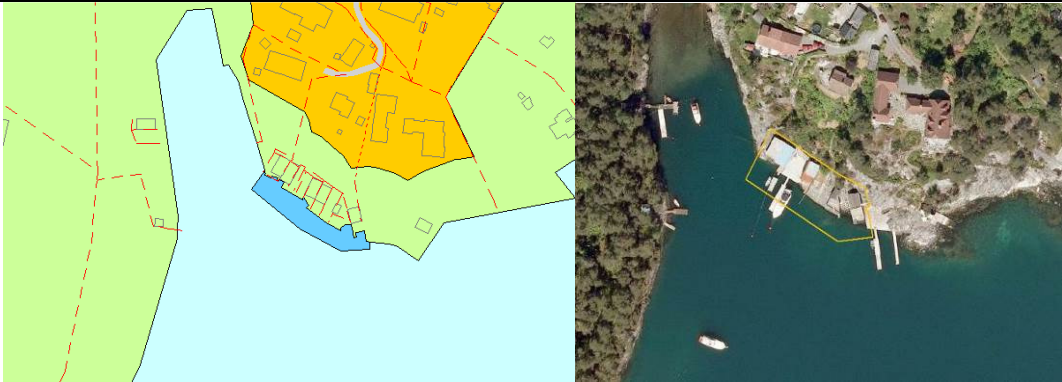
<b>Naustområde 56 og 57</b>	<b>Vestrepollen V og VI (Fanafjorden)</b>
<b>Kart</b>	
<b>Fagetatens anbefaling</b>	<p>Fagetaten foreslår at områdene ikke avsettes til naustområde i arealdelen på grunn av konflikt med <i>Svært viktig marin naturtyper</i>.</p> <p>Areal i sjø avsatt til <i>Småbåthavn (H)</i> – men bør endres til <i>småbåtanlegg</i>.</p>
<b>Fylkesmannen i Hordaland</b>	Mener at naust og småbåtanlegg må utgå.

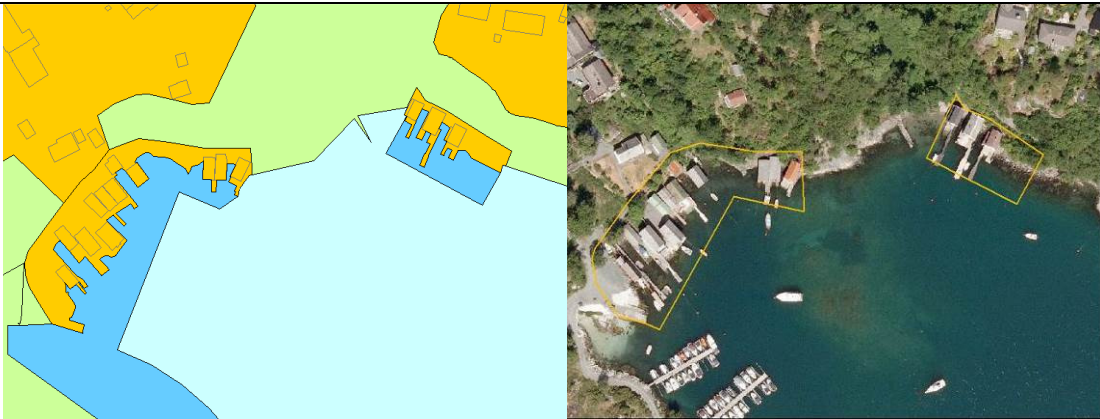
<b>Naustområde 58</b>	<b>Vestrepollen VII (Fanafjorden)</b>
<b>Kart</b>	
<b>Fagetatens anbefaling</b>	<p>Fagetaten foreslår at området ikke avsettes til naustområde i arealdelen på grunn av konflikt med <i>Svært viktig marin naturtyper</i>.</p> <p>Areal i sjø avsatt til <i>Småbåthavn (H)</i> – men bør endres til <i>småbåtanlegg</i>.</p>
<b>Fylkesmannen i Hordaland</b>	Mener at naust og småbåtanlegg må utgå.





<b>Naustområde 59 og 60</b>	<b>Grimseidsundet I og II (Fanafjorden)</b>
<b>Kart</b>	
<b>Fagetatens anbefaling</b>	<p>Fagetaten foreslår at områdene ikke avsettes til naustformål på grunn av konflikt med <i>Svært viktig marin naturtyper</i>.</p> <p>Areal i sjø avsatt til <i>Småbåthavn (H)</i> – men bør endres til <i>småbåtanlegg</i>.</p>
<b>Fylkesmannen i Hordaland</b>	Mener at småbåtanlegg må utgå.


<b>Naustområde 61</b>	<b>Trettålen (Fanafjorden)</b>
<b>Kart</b>	
<b>Fagetatens anbefaling</b>	<p>Fagetaten foreslår at området ikke avsettes til naustområde i arealdelen på grunn av konflikt med <i>Svært viktig marin naturtyper</i>.</p> <p>Areal i sjø avsatt til <i>Småbåthavn (H)</i> – men bør endres til <i>småbåtanlegg</i>.</p>
<b>Fylkesmannen i Hordaland</b>	Mener at småbåtanlegg må utgå.

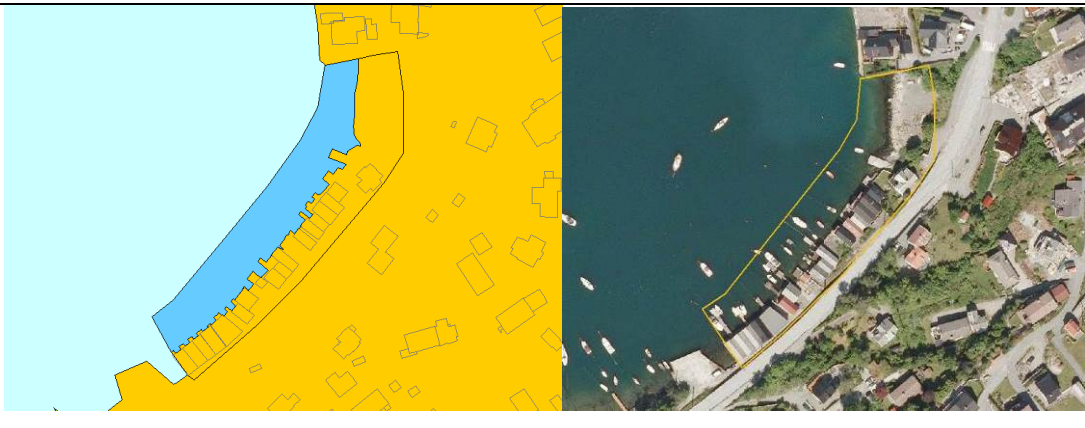
<b>Naustområde 62</b>	<b>Hordnes I (Fanafjorden)</b>
<b>Kart</b>	
<b>Fagetatens anbefaling</b>	<p>Området er i stor grad utbygd og privatisert. Fagetaten foreslår at området avsettes til naustområde i arealdelen.</p> <p>Areal i sjø avsatt til <i>Småbåthavn (H)</i> – men bør endres til <i>småbåtanlegg</i>.</p>
<b>Fylkesmannen i Hordaland</b>	Mener at naustområde og småbåtanlegg må utgå.


<b>Naustområde 63 og 64</b>	<b>Hordnes II og III (Fanafjorden)</b>
<b>Kart</b>	
<b>Fagetatens anbefaling</b>	<p>Områdene ligger innenfor Bebyggelse og anlegg, men byggegrense langs sjø er 25 meter. Fagetaten foreslår at område 63 avsettes til naustområde i arealdelen.</p> <p>Areal i sjø avsatt til <i>Småbåthavn (H)</i> – men bør endres til <i>småbåtanlegg</i>. Grenser til småbåthavn i sør.</p>
<b>Fylkesmannen i Hordaland</b>	Mener at naustområde og småbåtanlegg må utgå.

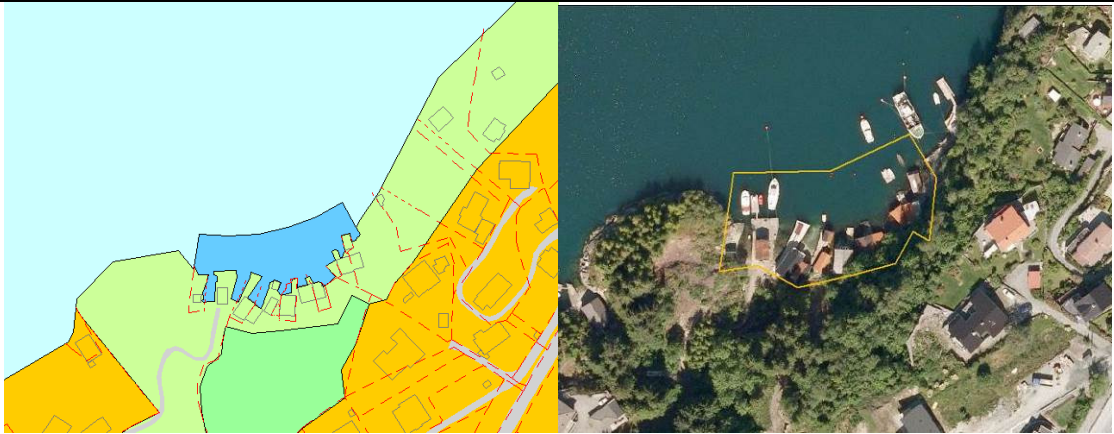
<b>Naustområde 65</b>	<b>Hordnes IV (Fanafjorden)</b>
<b>Kart</b>	
<b>Fagetatens anbefaling</b>	Fagetaten foreslår at områdene avsettes til naustområde i arealdelen Areal i sjø avsatt til <i>Småbåthavn (H)</i> – men bør endres til <i>småbåtanlegg</i> .
<b>Fylkesmannen i Hordaland</b>	Mener at naustområde og småbåtanlegg må utgå.

<b>Naustområde 66</b>	<b>Fana I (Fanafjorden)</b>
<b>Kart</b>	
<b>Fagetatens anbefaling</b>	Fagetaten foreslår at området avsettes til naustområde i arealdelen. Areal i sjø avsatt til <i>Småbåthavn (H)</i> – men bør endres til <i>småbåtanlegg</i> .
<b>Fylkesmannen i Hordaland</b>	Mener at naustområde og småbåtanlegg må utgå.

<b>Naustområde 67</b>	<b>Fana II (Fanafjorden)</b>
<b>Kart</b>	
<b>Fagetatens anbefaling</b>	Fagetaten foreslår at området avsettes til naustområde i arealdelen. Areal i sjø avsatt til <i>Småbåthavn (H)</i> – men bør endres til <i>småbåtanlegg</i> .
<b>Fylkesmannen i Hordaland</b>	Mener at naustområde og småbåtanlegg må utgå.


<b>Naustområde 68</b>	<b>Fana III (Fanafjorden)</b>
<b>Kart</b>	
<b>Fagetatens anbefaling</b>	Fagetaten foreslår at området avsettes til naustområde i arealdelen. Areal i sjø avsatt til <i>Småbåthavn (H)</i> – men bør endres til <i>småbåtanlegg</i> .
<b>Fylkesmannen i Hordaland</b>	Mener at naustområde og småbåtanlegg må utgå.

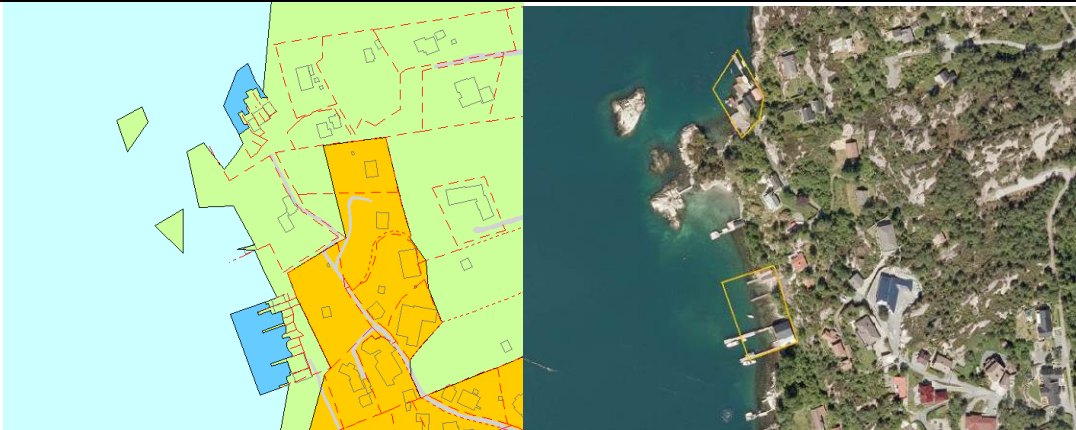
<b>Naustområde 69</b>	<b>Fana IV (Fanafjorden)</b>
<b>Kart</b>	
<b>Fagetatens anbefaling</b>	Fagetaten foreslår at området avsettes til naustformål i arealdelen Areal i sjø avsatt til <i>Småbåthavn (H)</i> – men bør endres til <i>småbåtanlegg</i> .
<b>Fylkesmannen i Hordaland</b>	Mener at naustområde og småbåtanlegg må utgå.

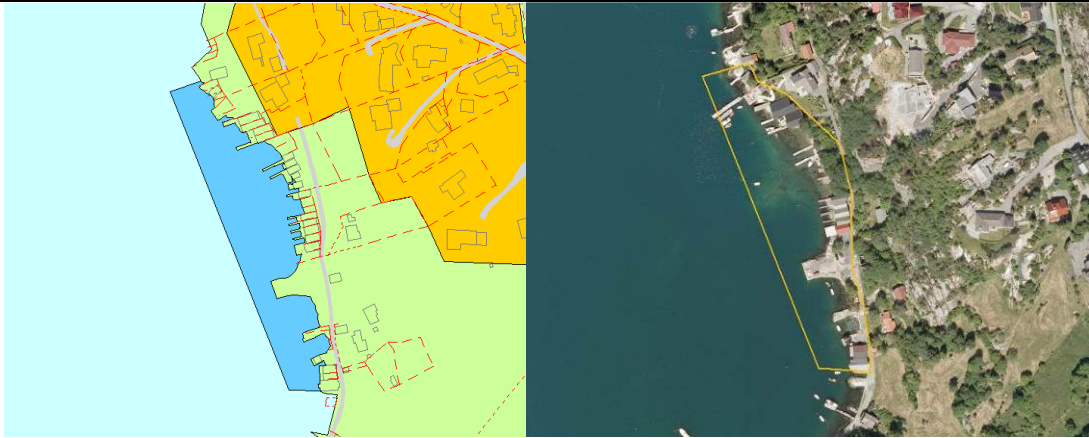
<b>Naustområde 70</b>	<b>Fana V (Fanafjorden)</b>
<b>Kart</b>	
<b>Fagetatens anbefaling</b>	Fagetaten foreslår at området avsettes til naustområde i arealdelen Areal i sjø avsatt til <i>Småbåthavn (H)</i> – men bør endres til <i>småbåtanlegg</i> .
<b>Fylkesmannen i Hordaland</b>	Mener at naustområde og småbåtanlegg må utgå.

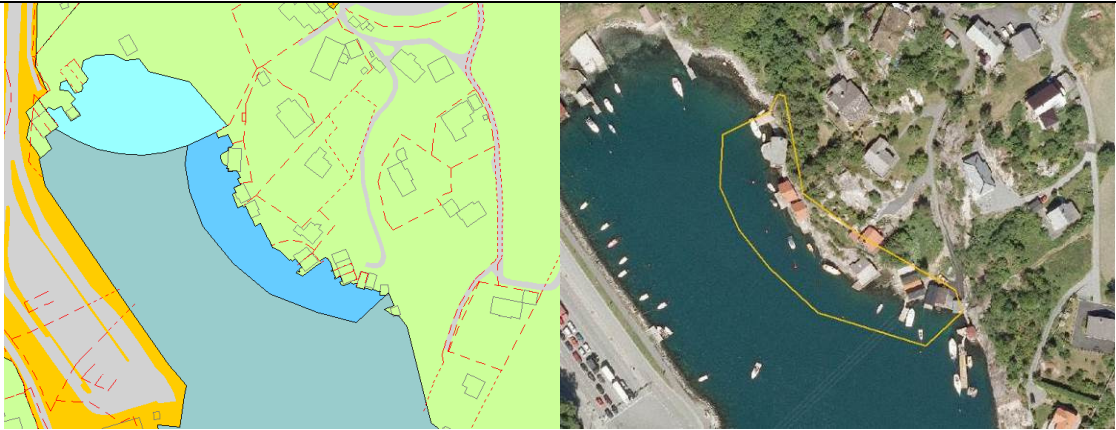
<b>Naustområde 71</b>	<b>Fana VI (Fanafjorden)</b>
<b>Kart</b>	
<b>Fagetatens anbefaling</b>	Fagetaten foreslår at området avsettes til naustområde i arealdelen. Areal i sjø avsatt til <i>Småbåthavn (H)</i> – men bør endres til <i>småbåtanlegg</i> .
<b>Fylkesmannen i Hordaland</b>	Mener at naustområde og småbåtanlegg må utgå.

<b>Naustområde 72</b>	<b>Fana VII (Fanafjorden)</b>
<b>Kart</b>	
<b>Fagetatens anbefaling</b>	I liten grad utbygget. Fagetaten foreslår at området opprettholdes som LNF. Areal i sjø avsatt til <i>Småbåthavn (H)</i> – men bør endres til <i>småbåtanlegg</i> .
<b>Fylkesmannen i Hordaland</b>	Mener at småbåtanlegg må utgå.


<b>Naustområde 73</b>	<b>Fana IIX (Fanafjorden)</b>
<b>Kart</b>	
<b>Fagetatens anbefaling</b>	<p>Fagetaten foreslår at området avsettes til naustområde i arealdelen.</p> <p>Areal i sjø avsatt til <i>Småbåthavn (H)</i> – men bør endres til <i>småbåtanlegg</i>.</p>
<b>Fylkesmannen i Hordaland</b>	<p>Mener at naustområde og småbåtanlegg må utgå.</p>


<b>Naustområde 74 og 75</b>	<b>Fana IX og X (Fanafjorden)</b>
<b>Kart</b>	
<b>Fagetatens anbefaling</b>	<p>Fagetaten foreslår at områdene avsettes til naustområde i arealdelen.</p> <p>Areal i sjø avsatt til <i>Småbåthavn (H)</i> – men bør endres til <i>småbåtanlegg</i>.</p>
<b>Fylkesmannen i Hordaland</b>	<p>Mener at naustområde og småbåtanlegg må utgå.</p>

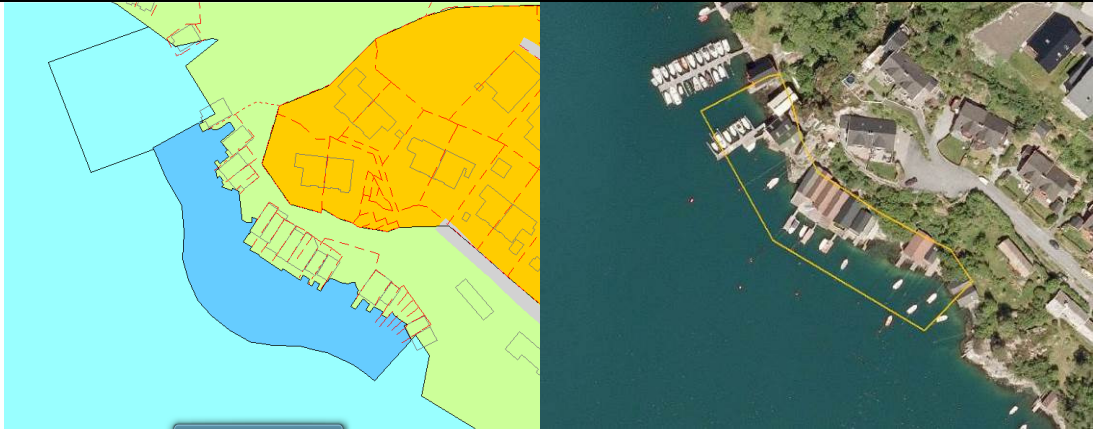
<b>Naustområde 76</b>	<b>Fana XI (Fanafjorden)</b>
<b>Kart</b>	
<b>Fagetatens anbefaling</b>	<p>Fagetaten foreslår at området avsettes til naustområde i arealdelen.</p> <p>Areal i sjø avsatt til <i>Småbåthavn (H)</i> – men bør endres til <i>småbåtanlegg</i>.</p>
<b>Fylkesmannen i Hordaland</b>	<p>Mener at naustområde og småbåtanlegg må utgå.</p>

<b>Naustområde 77</b>	<b>Krokeide (Lysefjorden)</b>
<b>Kart</b>	
<b>Fagetatens anbefaling</b>	<p>Fagetaten foreslår at området avsettes til naustområde i arealdelen.</p> <p>Areal i sjø avsatt til <i>Småbåthavn (H)</i> – men bør endres til <i>småbåtanlegg</i>.</p>
<b>Fylkesmannen i Hordaland</b>	<p>Mener at naustområde og småbåtanlegg må utgå.</p>




<b>Naustområde 78</b>	<b>Austrevågen (Lysefjorden)</b>
<b>Kart</b>	
<b>Fagetatens anbefaling</b>	Fagetaten foreslår at områdene avsettes til naustområde i arealdelen Areal i sjø avsatt til <i>Småbåthavn (H)</i> – men bør endres til <i>småbåtanlegg</i> .
<b>Fylkesmannen i Hordaland</b>	Mener at naustområde og småbåtanlegg må utgå.


<b>Naustområde 79</b>	<b>Nordvik I (Lysefjorden)</b>
<b>Kart</b>	
<b>Fagetatens anbefaling</b>	Fagetaten foreslår at områdene avsettes til naustområde i arealdelen Areal i sjø avsatt til <i>Småbåthavn (H)</i> – men bør endres til <i>småbåtanlegg</i> .
<b>Fylkesmannen i Hordaland</b>	Mener at naustområde og småbåtanlegg må utgå.


<b>Naustområde 80</b>	<b>Nordvik II (Lysefjorden)</b>
<b>Kart</b>	
<b>Fagetatens anbefaling</b>	<p>Området er i stor grad utbygd og privatisert. Fagetaten foreslår at områdene avsettes til naustområde i arealdelen.</p> <p>Areal i sjø avsatt til <i>Småbåthavn (H)</i> – men bør endres til <i>småbåtanlegg</i>.</p>
<b>Fylkesmannen i Hordaland</b>	Mener at naustområde og småbåtanlegg må utgå.


### SMÅBÅTANLEGG (SH) – som ikke er tilknyttet naust


Småbåtanlegg er anlegg uten driftselskap der bruken ikke er begrenset til nærmere fastsatte eiendommer, og som har.


Leirvika		<p>Reguleringsplan for Leirvika viser småbåthavn inne i bukten. Området som er vist som småbåtanlegg er regulert til boliger i plan 6810000, Arna, gnr 284, Garnes, Leirvik båthavn, vedtatt 1986.</p>
Fagetatens anbefaling	Fagetaten foreslår at småbåtanlegg tas ut av plankartet.	
Fylkesmannen i Hordaland	Mener at småbåtanlegg må utgå.	


Tellevik		Eksisterende naustområde. Vises som "Øvrig byggesone"
Fagetatens anbefaling	Fagetaten foreslår at småbåtanlegg tas ut av plankartet.	
Fylkesmannen i Hordaland	Mener at småbåtanlegg må utgå.	

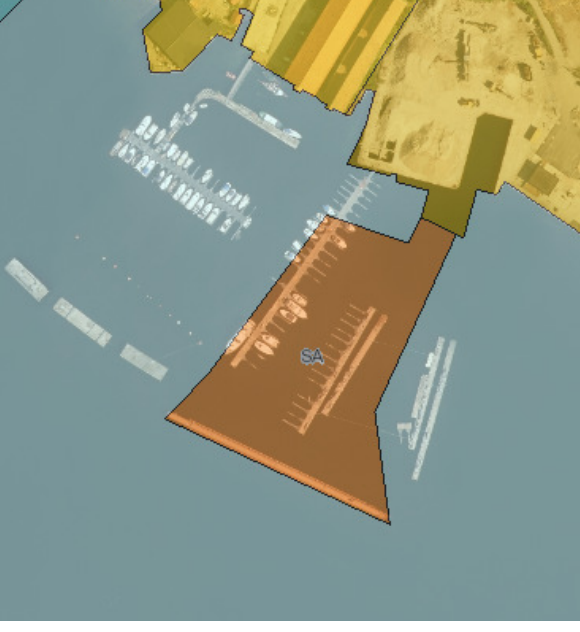
Klauvaneset		Foreslått avsatt til naustformål i KPA2016.  Uregulert, lite utbygget.
Fagetatens anbefaling	Fagetaten foreslår at småbåtanlegg tas ut av plankartet.	
Fylkesmannen i Hordaland	Mener at småbåtanlegg må utgå.	


Åstveit		<p>Foreslått avsatt til naustformål i KPA2016.</p> <p>Består at 9 naust. Ikke regulert.</p>
Fagetatens anbefaling	Fagetaten foreslår at småbåtanlegg tas ut av plankartet.	
Fylkesmannen i Hordaland	Mener at småbåtanlegg må utgå.	


Eidsvåg		<p>Regulert til privat småbåtanlegg i reguleringsplan 50790400, Åsane, gnr 2016 bnr 24, Eidsvåg Fabrikker, Kontorbygg ved kommunekaien, vedtatt 2004.</p>
Fagetatens anbefaling	Fagetaten foreslår at småbåtanlegg beholdes.	
Fylkesmannen i Hordaland	Aksepterer småbåtanlegg.	


<p>Jæger Brygge, Breiviken</p>		<p>Regulert til privat småbåthavn i reguleringsplan 15470000, <i>Bergenus, gnr 168 bnr 1120 og del av 1119, Breiviken 1</i>, vedtatt 1999</p>
<p>Fagetatens anbefaling</p>	<p>Fagetaten foreslår at småbåtanlegg beholdes.</p>	
<p>Fylkesmannen i Hordaland</p>	<p>Aksepterer småbåtanlegg.</p>	


<p>Nyhavn</p>		<p>Regulert til småbåtanlegg i reguleringsplan 64670000, <i>Bergenus, gnr 168 bnr 2105 m.fl, Nyhavn vest</i>, vedtatt 2016.</p>
<p>Fagetatens anbefaling</p>	<p>Fagetaten foreslår at småbåtanlegg beholdes.</p>	
<p>Fylkesmannen i Hordaland</p>	<p>Aksepterer småbåtanlegg.</p>	


Gamle Bergen		Regulert til småbåtanlegg i reguleringsplan 63500000, <i>Bergenhus, gnr 168 bnr 91 m.fl, Sandviksveien 160</i> , vedtatt 2016.
Fagetatens anbefaling	Fagetaten foreslår at småbåtanlegg beholdes.	
Fylkesmannen i Hordaland	Aksepterer småbåtanlegg.	

Sandviken Brygge og Måseskjæret		<p>Nordre del er regulert til marina, gjestebrygge i plan 15620000, <i>Bergenhus, gnr 168 bnr 380, 70, 369, 381 m.fl, Sandviken Brygge</i>.</p> <p>Sørlige del er regulert til privat småbåthavn i plan 15270100, <i>Bergenhus, gnr 168 bnr 2004 og 2061, Sandviken, Måseskjæret</i>, vedtatt 2006.</p>
Fagetatens anbefaling	Fagetaten foreslår at småbåtanlegg beholdes.	
Fylkesmannen i Hordaland	Aksepterer småbåtanlegg.	

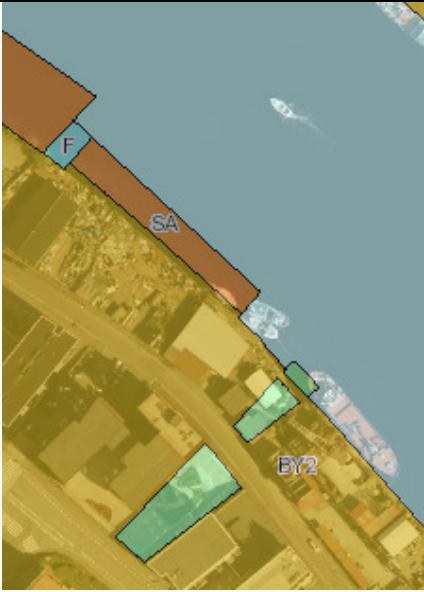
Georgernes Verft		Regulert til offentlig småbåthavn i plan 9025000, Bergenhus, gnr 165, bnr 561 m.fl, Georgernes Verft, vedtatt 1998.
Fagetatens anbefaling	Fagetaten foreslår at formålet endres til småbåthavn eller tas ut.	
Fylkesmannen i Hordaland	Mener at småbåtanlegg må utgå.	

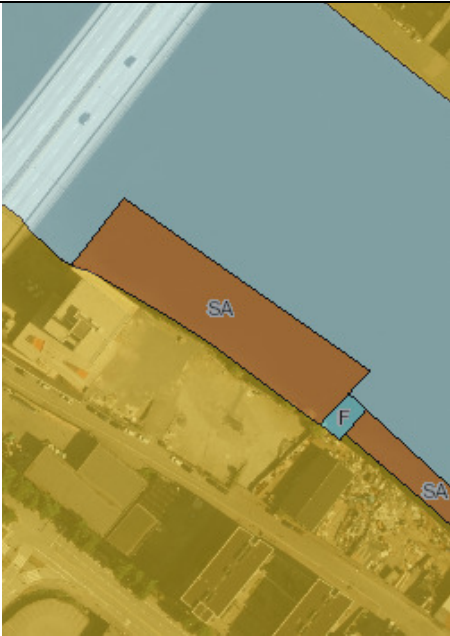
Thor Møhlensgate		Regulert til privat småbåtanlegg i plan 18250000, Bergenhus/Årstad, gnr 164, bnr 350 m.fl, Thormøhlens gate, vedtatt 2009
Fagetatens anbefaling	Fagetaten foreslår at småbåtanlegg beholdes	
Fylkesmannen i Hordaland	Aksepterer småbåtanlegg.	

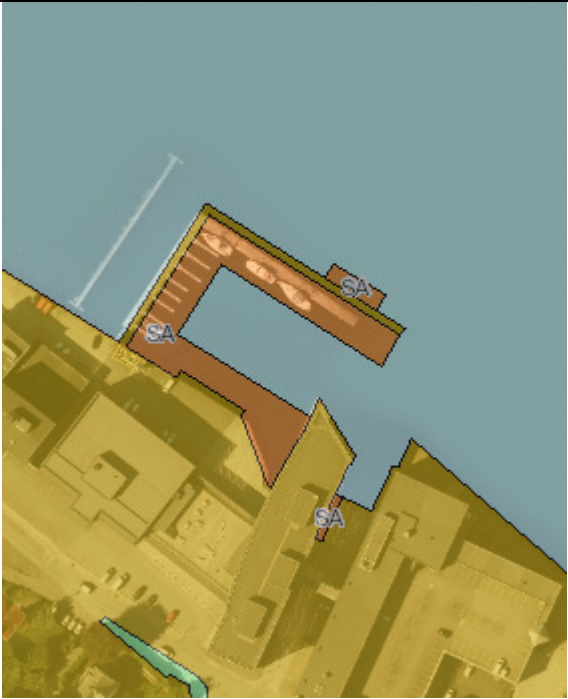
<p>Damsgård- sundet sør</p>		<p>Regulert til privat småbåtanlegg i plan 60920000. Årstad/Bergenhus, gnr 158 bnr 74 m.fl, Damsgård-sundet sør, vedtatt 2011</p>
<p>Fagetatens anbefaling</p>	<p>Fagetaten foreslår at småbåtanlegg beholdes.</p>	
<p>Fylkesmannen i Hordaland</p>	<p>Aksepterer småbåtanlegg.</p>	


<p>Damsgårds- veien 73/75</p>		<p>Regulert til felles småbåthavn i plan 17150002, Årstad, gnr 158 bnr 79 og 81, Damsgårdsveien 73 og 75, vedtatt 2009.</p>
<p>Fagetatens anbefaling</p>	<p>Fagetaten foreslår at småbåtanlegg beholdes</p>	
<p>Fylkesmannen i Hordaland</p>	<p>Aksepterer småbåtanlegg.</p>	




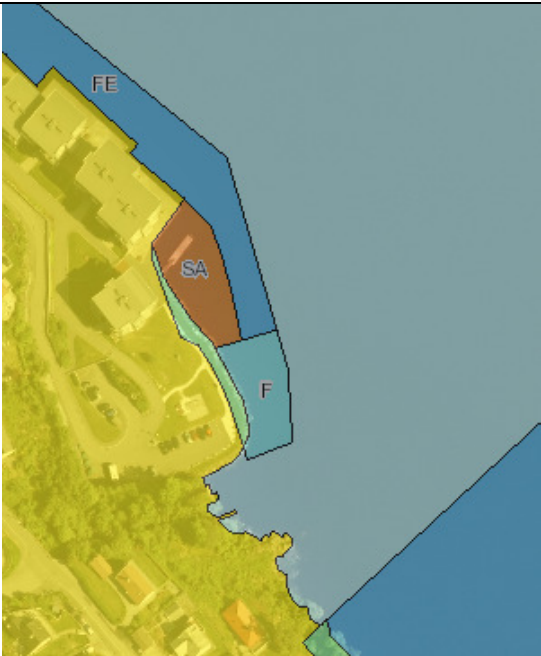
<p>Damsgårdsveien 85-97</p>		<p>Regulert til felles småbåthavn i plan 17150000, Årstad, gnr 158, bnr 77-86, 88, 89, 91 og 92 Damsgårdsveien 85-97, vedtatt 2007.</p>
<p>Fagetatens anbefaling</p>	<p>Fagetaten foreslår at småbåtanlegg beholdes</p>	
<p>Fylkesmannen i Hordaland</p>	<p>Aksepterer småbåtanlegg.</p>	

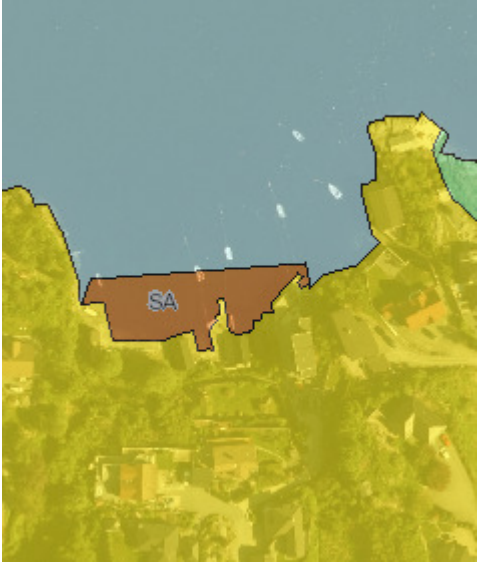
<p>Damsgårdsveien 99</p>		<p>Regulert til felles småbåthavn i plan 410200, Årstad. Gnr 158 bnr 93 m.fl, Damsgårdsveien 99, vedtatt 2009.</p>
<p>Fagetatens anbefaling</p>	<p>Fagetaten foreslår at småbåtanlegg beholdes</p>	
<p>Fylkesmannen i Hordaland</p>	<p>Aksepterer småbåtanlegg.</p>	


Karensfryd		Regulert til privat småbåtanlegg i plan 16590001. Laksevåg, gnr 156 bnr 26 m.fl, Damsgård, Karensfryd, vedtatt 2006
Fagetatens anbefaling	Fagetaten foreslår at småbåtanlegg beholdes	
Fylkesmannen i Hordaland	Aksepterer småbåtanlegg.	


Damsgårdsveien 161-171		Regulert til privat småbåtanlegg i plan 60620000, Laksevåg, gnr 155 bnr 18, Damsgårdsveien 161-171
Fagetatens anbefaling	Fagetaten foreslår at småbåtanlegg beholdes	
Fylkesmannen i Hordaland	Aksepterer småbåtanlegg.	


Kirkebukten		Regulert til Småbåtanlegg i sjø i plan 62090000, Laksevåg, gnr 153 bnr 30 m.fl, Kirkebukten bolig og næringsområde. Vedtatt 2017.
Fagetatens anbefaling	Fagetaten foreslår at småbåtanlegg beholdes	
Fylkesmannen i Hordaland	Aksepterer småbåtanlegg.	

Brøstaneset		Regulert til felles småbåtanlegg i plan 3350600. Laksevåg, gnr 143 bnr 33, Brøstaneset, vesentlig reguleringsendring, vedtatt 2006.
Fagetatens anbefaling	Fagetaten foreslår at småbåtanlegg beholdes	
Fylkesmannen i Hordaland	Aksepterer småbåtanlegg.	


Breivika		Ikke regulert, og i liten grad opparbeidet.
Fagetatens anbefaling	Fagetaten foreslår at småbåtanlegg tas ut av plankartet.	
Fylkesmannen i Hordaland	Mener at småbåtanlegg må utgå.	


Breivik brygge		Regulert til privat småbåtanlegg i plan 18460000. Laksevåg, gnr 137 bnr 5, 19, 28, Breivik brygge, vedtatt 2011
Fagetatens anbefaling	Fagetaten foreslår at småbåtanlegg beholdes.	
Fylkesmannen i Hordaland	Aksepterer småbåtanlegg.	


Håkonshella		<p>En rekke mindre anlegg regulert til privat småbåtanlegg i plan 16050000. Laksevåg, gnr 129 bnr 2, 4, 5, 7, 19, 24, 26, 400 m.fl, Håkonshella, vedtatt 2005.</p>
Fagetats anbefaling	Fagetaten foreslår at småbåtanleggene beholdes.	
Fylkesmannen i Hordaland	Aksepterer småbåtanlegg. Mener de ideelt sett burde vært samlet til ett ell to anlegg for å muliggjøre allmenhetens tilgang til sjø.	


Bjørndalspollen		<p>Regulert til privat småbåtanlegg i plan 15680000. Laksevåg, gnr 122, 124, 125 og 126, Bjørndalspollen/Haakonsvern. Vedtatt 2001. (Sannsynligvis erstatningsplasser i forbindelse med militærbasen)</p>
Fagetats anbefaling	Fagetaten foreslår at småbåtanlegget beholdes.	
Fylkesmannen i Hordaland	Mener at småbåtanlegg må utgå, for å begrense båttrafikk i pollen.	


Knappen		<p>Ikke regulert</p> <p>Småbåtanlegget i bukten består av private eiendommer.</p> <p>Småbåtanlegget med uteligger (i sør) eies av Straumesvingen vel.</p>
Fagetatens anbefaling	Fagetaten forslår at småbåtanlegget i bukten tas ut av plankartet, men at anlegget i sør beholdes som småbåtanlegg.	
Fylkesmannen i Hordaland	Mener at småbåtanlegg i bukten må utgå, men at anlegget i sør kan aksepteres.	

Sementbroen		<p>Regulert til privat båthavn i plan 7260001. Fyllingsdalen, RV 556 Straumevegen, privat småbåthavn, vedtatt 1987.</p>
Fagetatens anbefaling	Fagetaten foreslår at småbåtanlegg beholdes.	
Fylkesmannen i Hordaland	Aksepterer småbåtanlegg.	


Paradisbukta		<p>Regulert til småbåthavn i plan 5270000. Fana, Nordåsvatnet, småbåthavn og friområde, vedtatt 1981.</p> <p>Erstatningsplasser pga motorveg.</p>
Fagetatens anbefaling	Fagetaten foreslår at småbåtanlegg beholdes.	
Fylkesmannen i Hordaland	Aksepterer småbåtanlegg.	


Søvika		<p>Regulert til småbåtanlegg i plan 62040000. Ytrebygda, gnr 38 bnr 3, 133, 190, Søvika småbåtanlegg. Vedtatt 2014.</p>
Fagetatens anbefaling	Fagetaten foreslår at småbåtanlegg beholdes.	
Fylkesmannen i Hordaland	Aksepterer småbåtanlegg.	


Nordeidvika		Ikke regulert Privat eiendom.
Fagetatens anbefaling	Fagetaten foreslår at småbåtanlegget tas ut av plankartet.	
Fylkesmannen i Hordaland	Mener at småbåtanlegg må utgå.	

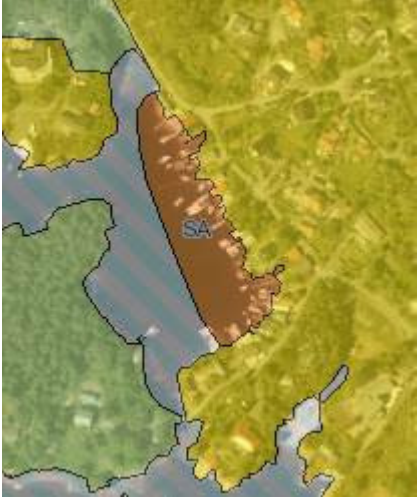
Bergsvika - Grimstad		Regulert til felles småbåthavn i plan 16690000. Ytrebygda, gnr 33 bnr 2-4, Vasseheiane på Eikeland, vedtatt 2004.
Fagetatens anbefaling	Fagetaten foreslår at småbåtanlegg beholdes.	
Fylkesmannen i Hordaland	Aksepterer småbåtanlegg, men mener at det bør snevres inn.	





Tangavika		Regulert til privat småbåtanlegg i plan 60270001. Ytrebygda, gnr 109 bnr 5 og 10, Flesland, Tangavika friområde, vedtatt 2013.
Fagetats anbefaling	Fagetaten foreslår at småbåtanlegg beholdes.	
Fylkesmannen i Hordaland	Aksepterer småbåtanlegg.	

Kviturspollen		Avsatt til småbåthavn i KDP Mildehalvøya, planid 15740000, vedtatt 2006.  Private eiendommer.
Fagetats anbefaling	Fagetaten foreslår at småbåtanlegg tas ut av plankartet.	
Fylkesmannen i Hordaland	Mener at småbåtanlegg må utgå.	


Kviturspollen		Regulert til småbåtanlegg i plan 61760000. Ytrebygda, gnr 106 bnr 18, 358 m.fl, Kviturspollen havneanlegg.
Fagetatens anbefaling	Fagetaten foreslår at småbåtanlegg beholdes.	
Fylkesmannen i Hordaland	Aksepterer småbåtanlegg ved sørlige område.	


Grimseidholmen		Ikke regulert. Private eiendommer.
Fagetatens anbefaling	Fagetaten foreslår at småbåtanlegget tas ut av plankartet.	
Fylkesmannen i Hordaland	Mener at småbåtanlegg må utgå.	


Eikeneset		<p>Avsatt til småbåthavner i KDP Mildehalvøya, planid 15740000, vedtatt 2006.</p> <p>Private eiendommer.</p>
Fagetatens anbefaling	Fagetaten foreslår at småbåtanleggene tas ut av plankartet.	
Fylkesmannen i Hordaland	Mener at småbåtanlegg må utgå.	

Røytepøyla		<p>Avsatt til småbåthavner i KDP Mildehalvøya, planid 15740000, vedtatt 2006.</p> <p>Private eiendommer.</p>
Fagetatens anbefaling	Fagetaten foreslår at småbåtanleggene tas ut av plankartet.	
Fylkesmannen i Hordaland	Mener at småbåtanlegg må utgå.	

Seløysundet		<p>Avsatt til småbåthavner i KDP Mildehalvøya, planid 15740000, vedtatt 2006.</p> <p>Private eiendommer.</p>
Fagetatens anbefaling	Fagetaten foreslår at småbåtanleggene tas ut av plankartet.	
Fylkesmannen i Hordaland	Mener at småbåtanlegg må utgå.	

Steingardvikane		<p>Avsatt til småbåthavner i KDP Mildehalvøya, planid 15740000, vedtatt 2006.</p> <p>Private eiendommer.</p>
Fagetatens anbefaling	Fagetaten foreslår at småbåtanleggene tas ut av plankartet.	
Fylkesmannen i Hordaland	Mener at småbåtanlegg må utgå.	

Porsavika		Ikke regulert. Utbygget Privat småbåthavn.
Fagetatens anbefaling	Fagetaten foreslår at området vises som småbåthavn, med unntak av badeplassen mellom naustområde og båthavnen.	
Fylkesmannen i Hordaland	Aksepterer småbåtanlegg nord for badeplassen, mener at sørlige del må ut.	

Stend		Regulert til felles småbåthavn i plan 16825001. Fana, gnr 97 bnr 13, 53 og 84, Stend mølle, vedtatt 2003.
Fagetatens anbefaling	Fagetaten foreslår at småbåtanlegg beholdes.	
Fylkesmannen i Hordaland	Aksepterer småbåtanlegg, men må avgrenses ved sydlige utligger.	