



BERGEN
KOMMUNE

Plan- og bygningsetaten

PBE Administrasjon (Arbeidssted)
Postboks 7700
5020 BERGEN

Vår referanse: PLAN-2022/20560-124
Saksbehandler: Geir Ekeland Bartz-
Johannessen
Dato: 18.09.2023

Administrativ korrigeringsplan Bergenhús, Bybanen fra sentrum til Ásane, Hovedsykkelrute Festningskaian - Sandviksveien. 65790000

Saksgrunnlag

Samferdselsavdelingen er gjort oppmerksom på at det ikke er samsvar mellom fjellrom i grunnkartet og vedtatt plankart for reguleringsplan for *Bergenhús, Bybanen fra sentrum til Ásane, Hovedsykkelrute Festningskaian - Sandviksveien, arealplan-ID 2022/20560*. Reguleringsplanen ble vedtatt i Bergen bystyre 31.5.2023, sak 161/23. Formålet med dette administrative vedtaket er å korrigere de forannevnte uoverensstemmelsene.

Vurdering

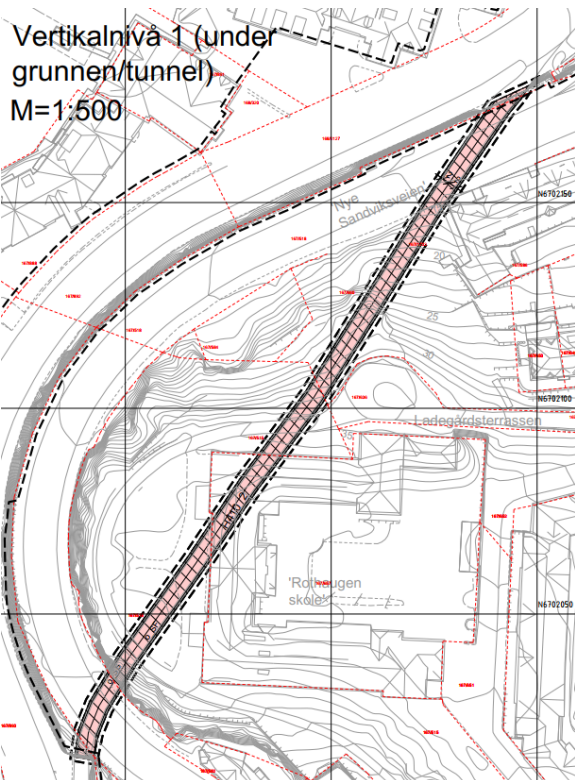
Samferdselsavdelingen har, etter at det ble oppdaget manglende samsvar mellom grunnkartet og reguleringskartet, kvalitetssikret dokumentene.

Justeringer i plankart:

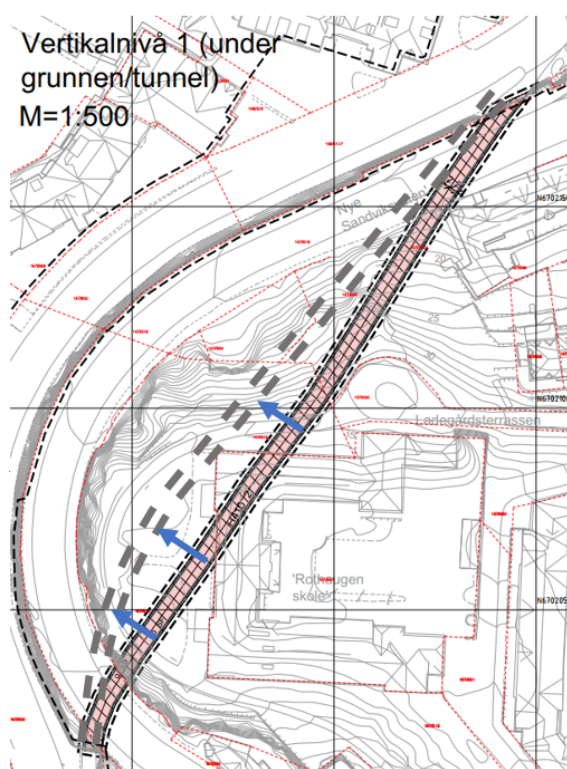
Arealet sykkelanlegg o_SS og fortau, o_SF flyttes til reell trase for eksisterende tunnel, som vist i 2 *Illustrasjon av justering, reell plassering av eksisterende tunnel følger grå stipling*.

Plangrensen legges inn til plangrense for *Bergenhús. Bybanen fra sentrum til Ásane, delstrekning 2, Sandbrogaten-Eidsvågtunnelen, Plan-ID 65810000*. I justert plankart ligger det en flate o_SVA, Vann- og avløpsnett (2040). Flaten er likt tilgrensende formål i delstrekning 2. Formålet er beskrevet i planbeskrivelsen for delstrekning 2.

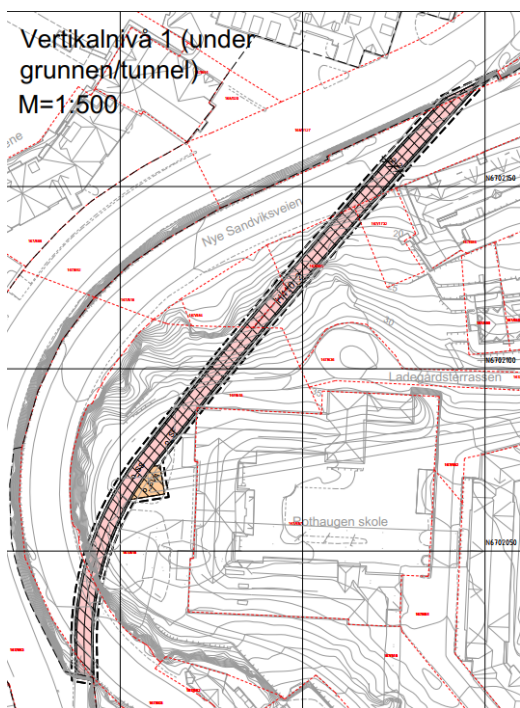
Det er ikke gjort endringer i bestemmelser til planen.



1 Plansituasjon før justering. Siste revisjonsdato plankart 17.3.2023



2 Illustrasjon av justering, reell plassering av eksisterende tunnel følger grå stipling



3 Plankart etter justering. Siste revisjonsdato plankart datert 6.9.2023

Korrigeringen vil ikke endre vedtak i sak 161/23 i Bergen bystyre 31.5.2023. Det foreligger ikke reguleringsmessige forhold til hinder for å kunne godkjenne endringen.

VEDTAK:

Med hjemmel i plan- og bygningsloven § 12-14 godkjennes korrigert plankart i reguleringsplan *Berghus, Bybanen fra sentrum til Åsane, Hovedsykkelrute Festningskaaien - Sandviksveien, arealplan-ID 2022/20560*.

Endringen fremgår av revidert plankart, 6.9.2023.

Saksnr. 2022/20560

Myndighet

Saken er behandlet og avgjort administrativt i medhold av delegert myndighet.

Plan- og bygningsetaten

Avdelingsleder

Hege Løtveit

Etatsdirektør

Tarje Wanvik

Dette dokumentet er godkjent elektronisk.

Vedlegg: