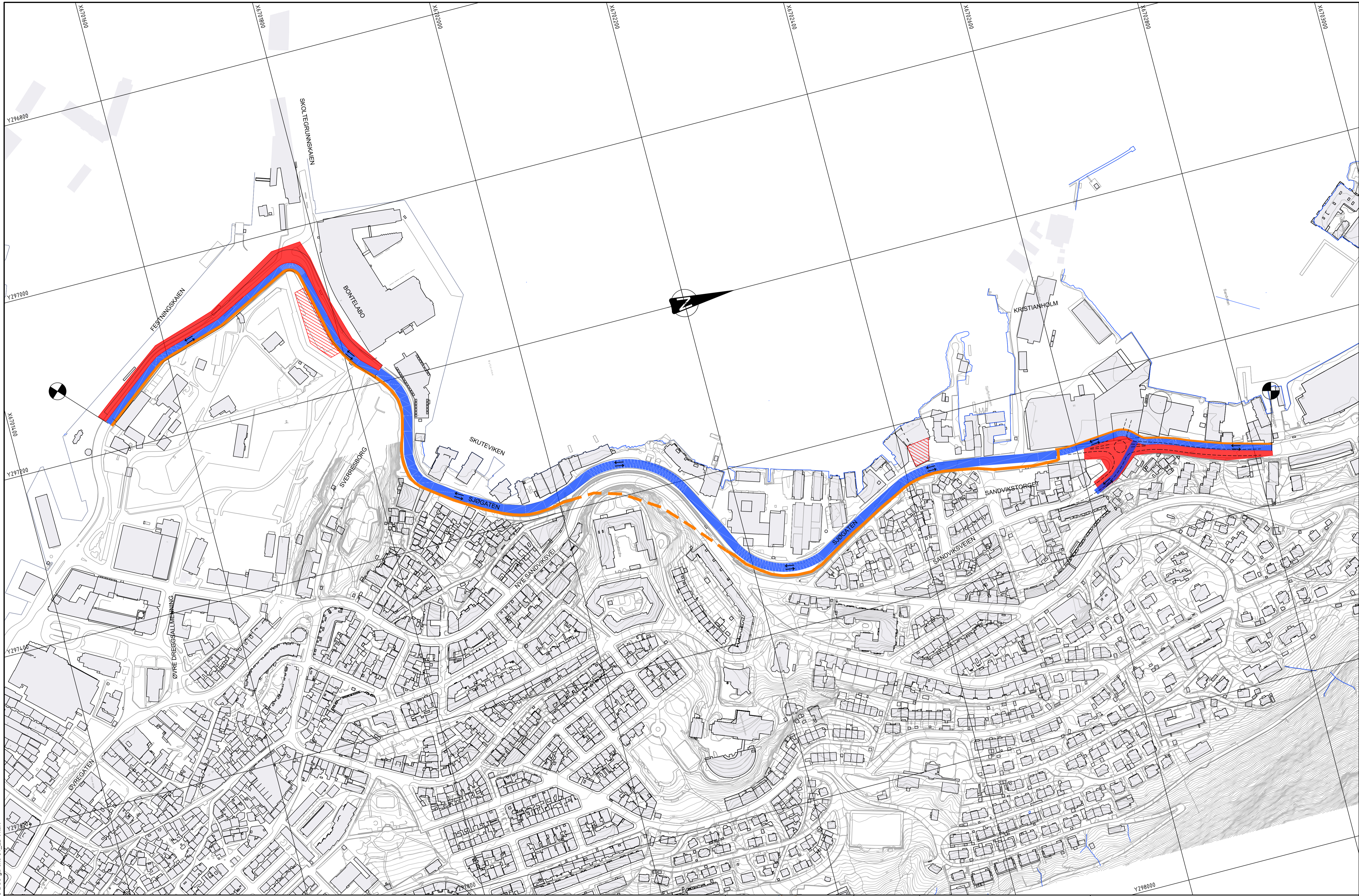


Y:\51617615\BT5\BIMFaseplaner\DSS\skilddSS_LAY_Y.dwg - E:\RNY - Plotet: 2022-04-22 12:25:57 - LAYOUT = BT5-Y-S0101 - XREF = DSI_kart_DS2_kart_DS2_bygninger_grunnflatetek_DS2_eiendomsgrenser_DS2_5m_koter_DS2_5m_koter_DS2_1m_koter_BT5-faseplaner-tegncorokring_BT5-Lokaliseringsfigur_BT5-DSS-faseplaner_overordnet_DSS_bygninger_grunnflatetek_BT5-DSS-gp-eks-01_2D.karr



TEGNFORKLARING:

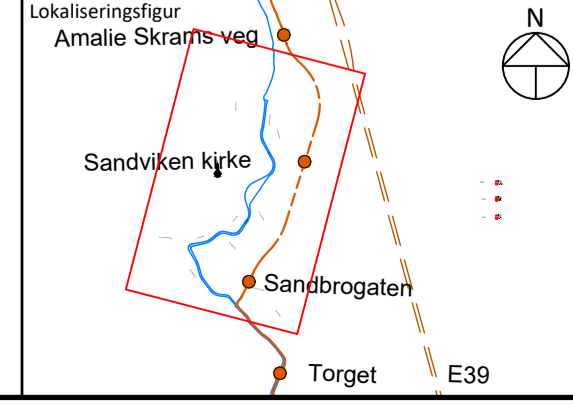
- Anleggsområde i fasen
- Kjøreveg i fasen
- Gang/sykkelveg i fasen
- Riggareal utenfor anleggsområdet

Hovedarbeider i fasen:

- VA og fjernvarme bygges i sørlige og nordlige ender av delstrekingen, Festningskaien til Bontelabo og Sandviksveien nord for Sandvikstorget.
- Overflate- og dekkearbeider fullføres suksessivt etter at teknisk infrastruktur er etablert/omlagt. Ny rundkjøring i nord bygges.

Kjøremønster:

- Nord-sør gjennomgangstrafikk går som før.
- Tilkøst til eiendommer og kaioområder som før
- Lokale innsnevninger og omlegginger forbi anleggsområdene tilpasses arbeidene der og disponible sidearealer.



**BT5 Bybanen til Asane
DSS, Bontelabo-Sjøgaten-Sandviksveien
Overordnet faseplan for gjennomføring. Fase 1**

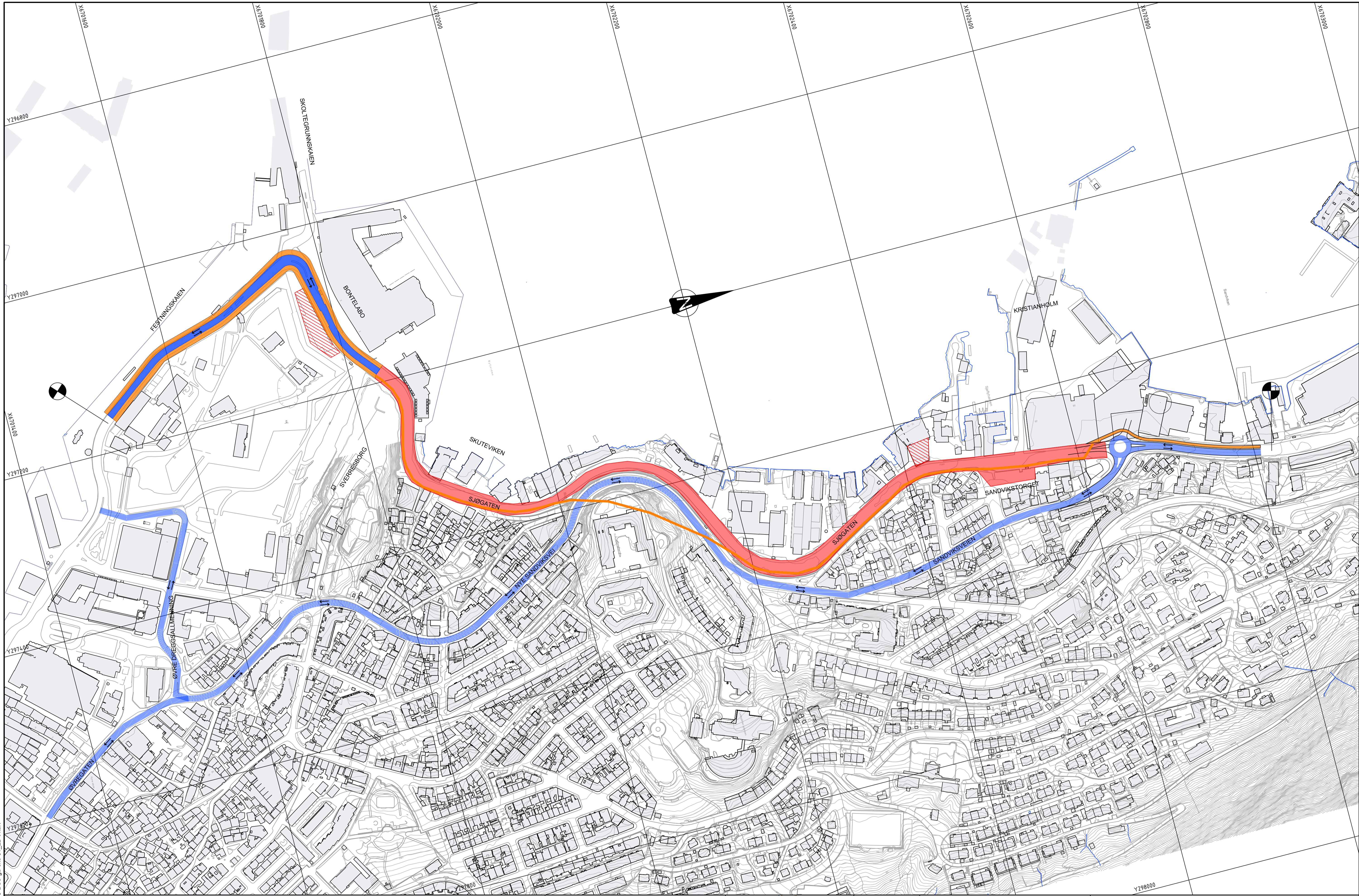
Revisjon	Revisjon gjelder	Utarb	Kontr	Godkjent	Rev. dato
01	Teknisk forprosjekt	EvRNY	Olboc	IOV	2022-09-15

BERGEN KOMMUNE

Miljøløftet

Leverandør	Norconsult	Opplysningsvesenistiftelsen	
Målestokk	Tegningsnummer/dokumentkode	Plan id	Rev.
1:2000	BT5-Y-S0101	65790000	01

V:\51676516765\BIM\Faseplaner\DSS\Kart\KSS_LAY_Y.dwg - E:\RNY - Ploket, 2022-04-22, 12:28:09 - LAYOUT - BT5-Y-S0102 - XREF = DSI_kart_DS2_ker_DS2_bygninger_grunnflatek, DS2_eiendomsgrenser_DS2_5m_koter_DS2_im_koter_BT5-faseplaner-tegnforklaring, BT5-Lokaliseringstegning, BT5-DSS-faseplaner_overordnet, DSS_bygninger_grunnflatek, BT5-DSS-gp-eks-01_2D.karr



TEGNFORKLARING:

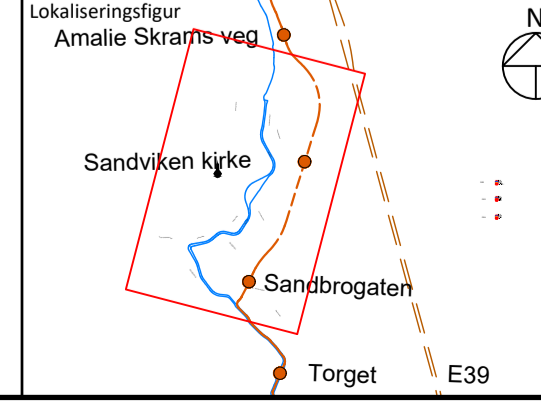
- Anleggsområde i fasen
- Kjøreveg i fasen
- Gang/sykkelveg i fasen
- Riggareal utenfor anleggsområdet

Hovedarbeider i fasen:

- VA og fjernvarme bygges fra Bontelabo i sør til Sandvikstorget i nord.
- Overflate- og dekkearbeider fullføres suksessivt etter at teknisk infrastruktur er etablert/omlagt.
- Anlegget ferdigstilles i slutten av fasen.

Kjøremønstre:

- Sjøgaten stenges for gjennomkjøring mellom Bontelabo i sør og ny rundkjøring i nord.
- Gjennomgangstrafikk må kjøre i Nye Sandviksvei.
- Det må tilrettelegges fot tilkomst til eiendommer og kaier innenfor anleggsområdet, med lokale tilpasninger og tilkomst fra nord eller sør.
- Gang- og sykkelveg gjennom anleggsområdet tilrettelegges og tilpasses med lokale omlegginger.



BT5 Bybanen til Asane
DSS, Bontelabo-Sjøgaten-Sandviksveien
 Overordnet faseplan for gjennomføring. Fase 2

Revisjon	Revisjon gjelder	Utarb	Kontr	Godkjent	Rev. dato
01	Teknisk forprosjekt	EvRny	Olboc	IOV	2022-09-15

BERGEN KOMMUNE

Miljøloftet

Leverandør: **Norconsult**

Målestokk: **1:2000**

Tegningsnummer/dokumentkode: **BT5-Y-S0102**

Plan id: **65790000**

Rev. id: **01**