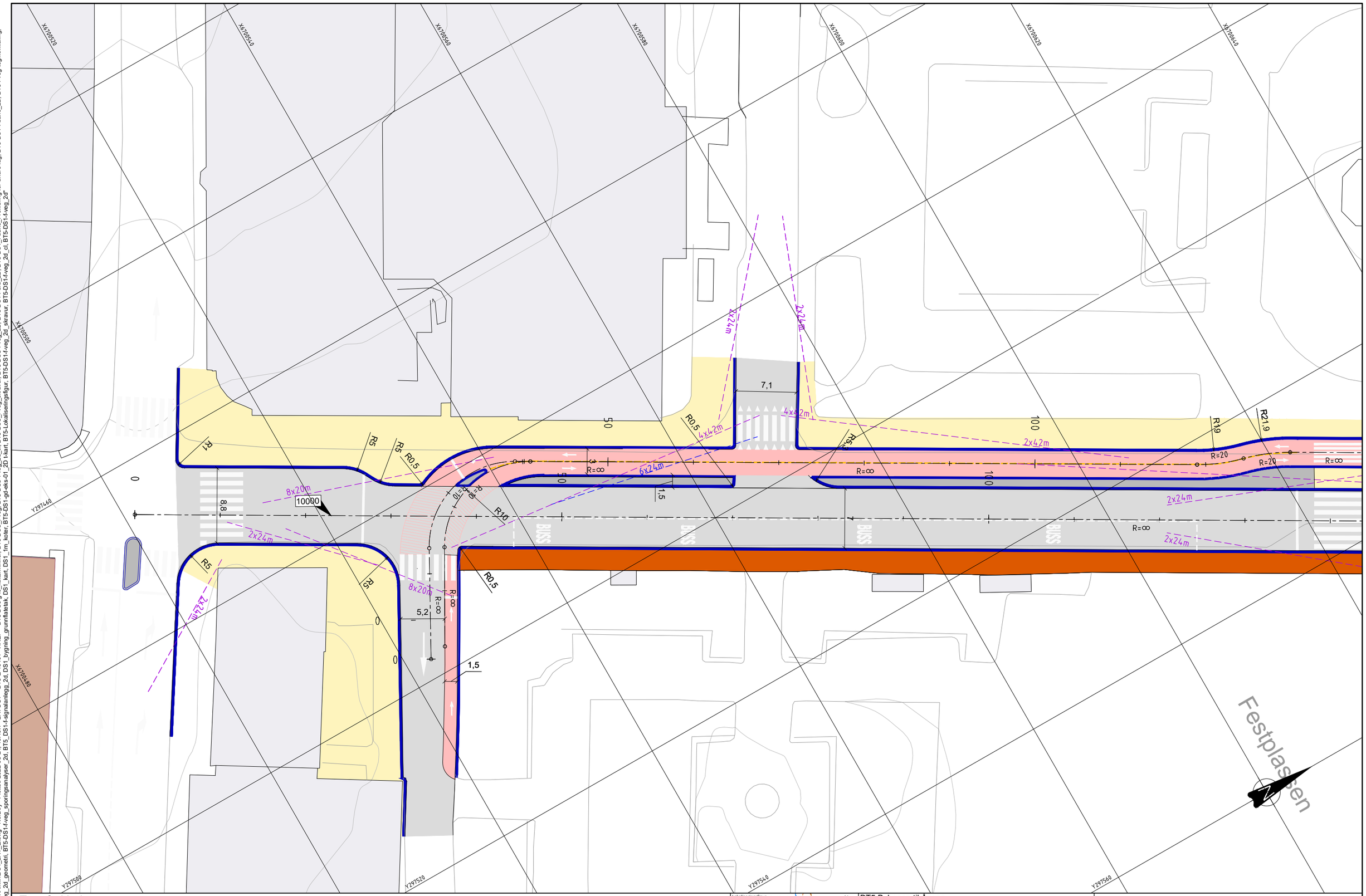

Tegnforklaring

- Bybane
- Bybane- og bussplattform
- Kjøreveg
- Gangveg/Torg
- Sykkelveg/ sykkelfelt
- Overkjørbar
- Avkjørsel over fortau
- Blandet sykkel/fotgjenger
- Leskur
- Trafikkøy/Rabatt/Buffer
- Varelevering på fortau
- Varelevering
- Tilrettelagt kryssing for sykkel
- Annet vegareal/ grøntareal
- Mur
- Fredet bygg
- Mur
- 10000 Henvisning vegmodell
- K200 Henvisning konstruksjon
- Frisikt mellom kjøretøy
- Frisikt myke trafikanter
- Konstruksjon
- Kantstein
- Gjerde
- Eiendomsgrense
- 250 Profilering bane

Lokaliseringsfigur

BT5 Bybanen til Åsane

DS1, Kryss ved Christies gate

Plantegning, Vegmodell 10000

Revisjon	Revisjon gjelder	Utarb	Kontr	Godkjent	Rev. dato
01	Teknisk forprosjekt	NorBoy	LiE	IOV	2022-09-15

BERGEN KOMMUNE

Miljøløftet

Leverandør: Norconsult

Målestokk	Tegningsnummer/dokumentkode	Plan id	Rev.
1:200	BT5-E-10101	65800000	01

"V:\518\76\5187619\BIM\Veg\DS1\Arkfil\DS1_LAY_E.dwg - NorBoy - Plottet: 2022-08-24, 10:40:1 - LAYOUT = BT5-E-10101 - XREF = BT5-DS0-g-io_kulturminner, BT5-DSS_f-veg, BT5-DSS-f-veg_2d_cl, BT5-DSS_f-veg_skravur, BT5-DSS-f-veg_2D, BT5-DS1-f-bru_2D, BT5-DS1_f-bane_Profilering-for-andre-fag, BT5-DS1-f-bane_2D, BT5-f-veg-tegnforklaring, BT5-DS1-Rammer, BT5-DS1-f-veg_2d_geometri, BT5-DS1-f-veg_sporingsanalyser_2d, BT5_DS1-f-signalanlegg_2d, DS1_bygning_grunnflatetak, DS1_kart, DS1_1m_koter, BT5-DS1-gd-eks-01_2D t-kart, BT5-Lokaliseringsfigur, BT5-DS1-f-veg_2d_skravur, BT5-DS1-f-veg_2d_cl, BT5-DS1-f-veg_2d"

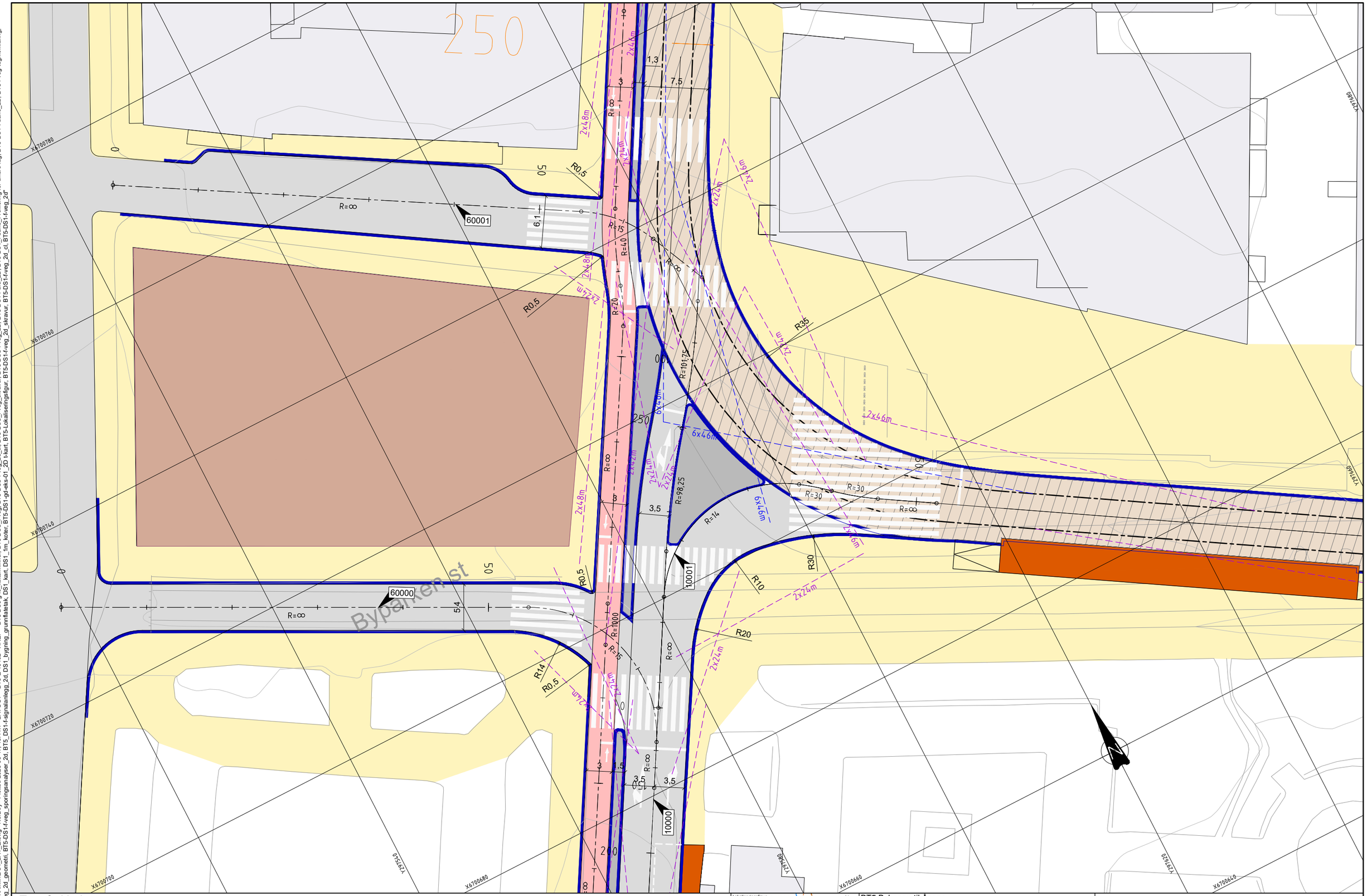

Tegnforklaring

- Bybane
- Bybane- og bussplattform
- Kjøreveg
- Gangveg/Torg
- Sykkelveg/ sykkelfelt
- Overkjørbar
- Avkjørsel over fortau
- Blandet sykkel/fotgjenger
- Leskur
- Trafikkøy/Rabatt/Buffer
- Varelevering på fortau
- Varelevering
- Tilrettelagt kryssing for sykkel
- Annet vegareal/ grøntareal
- Mur
- Fredet bygg
- Mur
- 10000 Henvisning vegmodell
- 200 Henvisning konstruksjon
- Frisikt mellom kjøretøy
- Frisikt myke trafikanter
- Konstruksjon
- Kantstein
- Gjerde
- Eiendomsgrense
- 250 Profilering bane

Lokaliseringsfigur

BT5 Bybanen til Åsane

DS1, Kryss ved Christies gate

Plantegning, Vegmodell 10000, 10001, 60000 og 60001

Revisjon	Revisjon gjelder	Utarb	Kontr	Godkjent	Rev. dato
01	Teknisk forprosjekt	NorBoy	LiE	IOV	2022-09-15
02	Til 2. gangs behandling	VeHus	TorBer	IOV	2023-03-24

BERGEN KOMMUNE

Miljøløftet

Leverandør Norconsult

Målestokk	Tegningsnummer/dokumentkode	Plan id	Rev.
1:200	BT5-E-10102	65800000	02

"V:\518\76\5187619\BIM\Veg\DS1\Arkfil\DS1_LAY_E.dwg - NorBoy - Plottet: 2023-03-17, 13:44:1 - LAYOUT = BT5-E-10102 - XREF = BT5-DS0-g-io_kulturminner, BT5-DSS_f-veg, BT5-DSS-f-veg_2d_cl, BT5-DSS_f-veg_skravur, BT5-DSS-f-veg_2D, BT5-DS1-f-bru_2D, BT5-DS1_f-bane_Profilering-for-andre-fag, BT5-DS1-f-bane_2D, BT5-f-veg-tegnforklaring, BT5-DS1-Rammer, BT5-DS1-f-veg_2d_geometri, BT5-DS1-f-veg_sporingsanalyser_2d, BT5_DS1-f-signalanlegg_2d, DS1_bygning_grunnflatetak, DS1_kart, DS1_1m_koter, BT5-DS1-gd-eks-01_2D t-kart, BT5-Lokaliseringsfigur, BT5-DS1-f-veg_2d_skravur, BT5-DS1-f-veg_2d_cl, BT5-DS1-f-veg_2d"

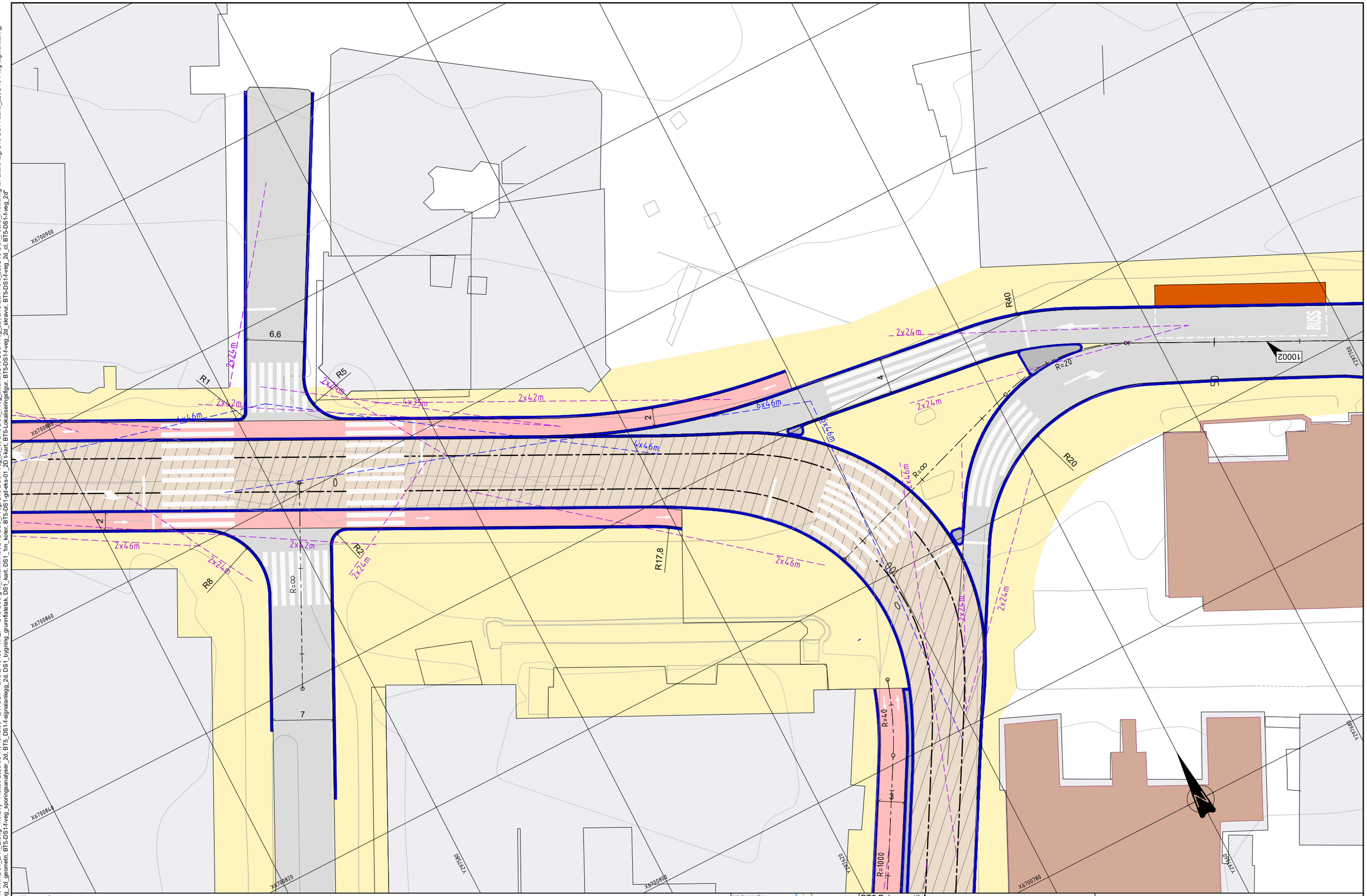

Tegnforklaring

- Bybane
- Bybane- og bussplattform
- Kjøreveg
- Gangveg/Torg
- Sykkelveg/ sykkelfelt
- Overkjørbar
- Avkjørsel over fortau
- Blandet sykkel/fotgjenger
- Leskur
- Trafikkøy/Rabatt/Buffer
- Varelevering på fortau
- Varelevering
- Tilrettelagt kryssing for sykkel
- Annet vegareal/ grøntareal
- Mur
- Fredet bygg
- Mur
- 10000 Henvisning vegmodell
- 200 Henvisning konstruksjon
- Frisikt mellom kjøretøy
- Frisikt myke trafikanter
- Konstruksjon
- Kantstein
- Gjerde
- Eiendomsgrense
- 250 Profilering bane

Lokaliseringsfigur

BT5 Bybanen til Åsane

DS1, Kryss ved Småstrandgaten

Plantegning, Vegmodell 10002, 10003 og 60003

Revisjon	Revisjon gjelder	Utarb	Kontr	Godkjent	Rev. dato
01	Teknisk forprosjekt	NorBoy	LiE	IOV	2022-09-15
02	Til 2. gangs behandling	VeHus	TorBer	IOV	2023-03-24

BERGEN KOMMUNE

Miljøløftet

Leverandør Norconsult

Målestokk	Tegningsnummer/dokumentkode	Plan id	Rev.
1:200	BT5-E-10103	65800000	02

"V:\518\76\5187619\BIM\Veg\DS1\Arkfil\DS1_LAY_E.dwg - NorBoy - Plottet: 2023-03-17, 13:45:09 - LAYOUT = BT5-E-10103 - XREF = BT5-DS0-g-io_kulturminner, BT5-DSS_f-veg, BT5-DSS-f-veg_2d_cl, BT5-DSS_f-veg_skravur, BT5-DSS-f-veg_2D, BT5-DS1-f-bru_2D, BT5-DS1_f-bane_Profilering-for-andre-fag, BT5-DS1-f-bane_2D, BT5-f-veg-tegnforklaring, BT5-DS1-Rammer, BT5-DS1-f-veg_2d_geometri, BT5-DS1-f-veg_sporingsanalyser_2d, BT5_DS1-f-signalanlegg_2d, DS1_bygning_grunnflatetak, DS1_kart, DS1_1m_koter, BT5-DS1-gd-eks-01_2D t-kart, BT5-Lokaliseringsfigur, BT5-DS1-f-veg_2d_skravur, BT5-DS1-f-veg_2d_cl, BT5-DS1-f-veg_2d"

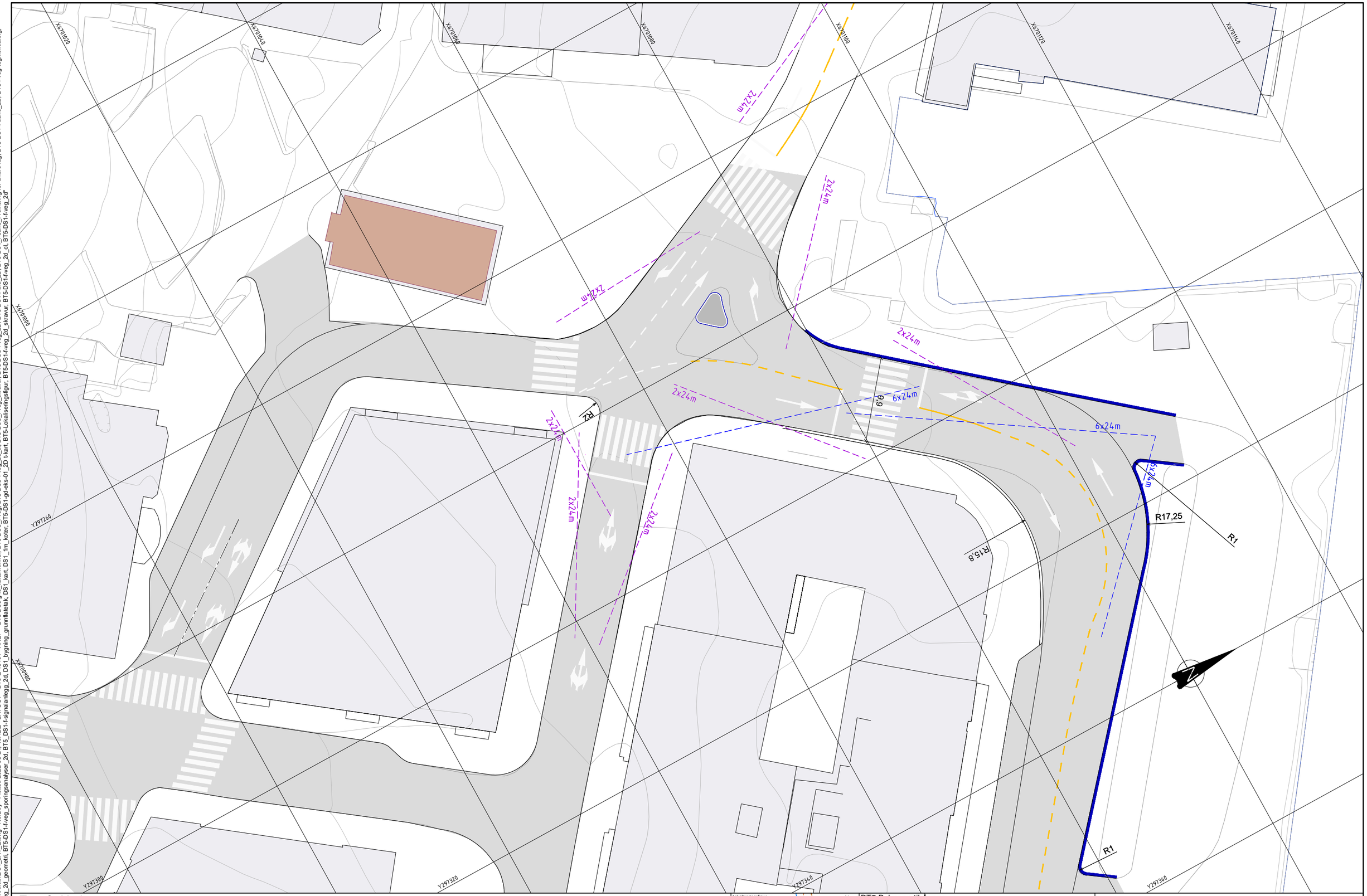

Tegnforklaring

- Bybane
- Bybane- og bussplattform
- Kjøreveg
- Gangveg/Torg
- Sykkelveg/ sykkelfelt
- Overkjørbar
- Avkjørsel over fortau
- Blandet sykkel/fotgjenger
- Leskur
- Trafikkøy/Rabatt/Buffer
- Varelevering på fortau
- Varelevering
- Tilrettelagt kryssing for sykkel
- Annet vegareal/ grøntareal
- Mur
- Fredet bygg
- Mur
- 10000 Henvisning vegmodell
- K200 Henvisning konstruksjon
- Frisikt mellom kjøretøy
- Frisikt myke trafikanter
- Konstruksjon
- Kantstein
- Gjerde
- Eiendomsgrense
- 250 Profilering bane

Lokaliseringsfigur

N

BT5 Bybanen til Åsane

DS1, Kryss ved Strandkaien

Plantegning

Revisjon	Revisjon gjelder	Utarb	Kontr	Godkjent	Rev. dato
01	Teknisk forprosjekt	NorBoy	LiE	IOV	2022-09-15

BERGEN KOMMUNE

Miljøløftet

Leverandør

Norconsult

osplan vlak

Målestokk	Tegningsnummer/dokumentkode	Plan id	Rev.
1:200	BT5-E-10104	65800000	01

"V:\518\76\5187619\BIM\Veg\DS1\Arkfil\DS1_LAY_E.dwg - NorBoy - Plottet: 2022-08-24, 10:42:2 - LAYOUT = BT5-E-10104 - XREF = BT5-DS0-g-io_kulturminner, BT5-DSS_f-veg, BT5-DSS-f-veg_2d_cl, BT5-DSS_f-veg_skravur, BT5-DSS-f-veg_2D, BT5-DS1-f-bru_2D, BT5-DS1_f-bane_Profilering-for-andre-fag, BT5-DS1-f-bane_2D, BT5-f-veg-tegnforklaring, BT5-DS1-Rammer, BT5-DS1-f-veg_2d_geometri, BT5-DS1-f-veg_sporingsanalyser_2d, BT5_DS1-f-signalanlegg_2d, DS1_bygning_grunnflatetak, DS1_kart, DS1_1m_koter, BT5-DS1-gd-eks-01_2D t-kart, BT5-Lokaliseringsfigur, BT5-DS1-f-veg_2d_skravur, BT5-DS1-f-veg_2d_cl, BT5-DS1-f-veg_2d"

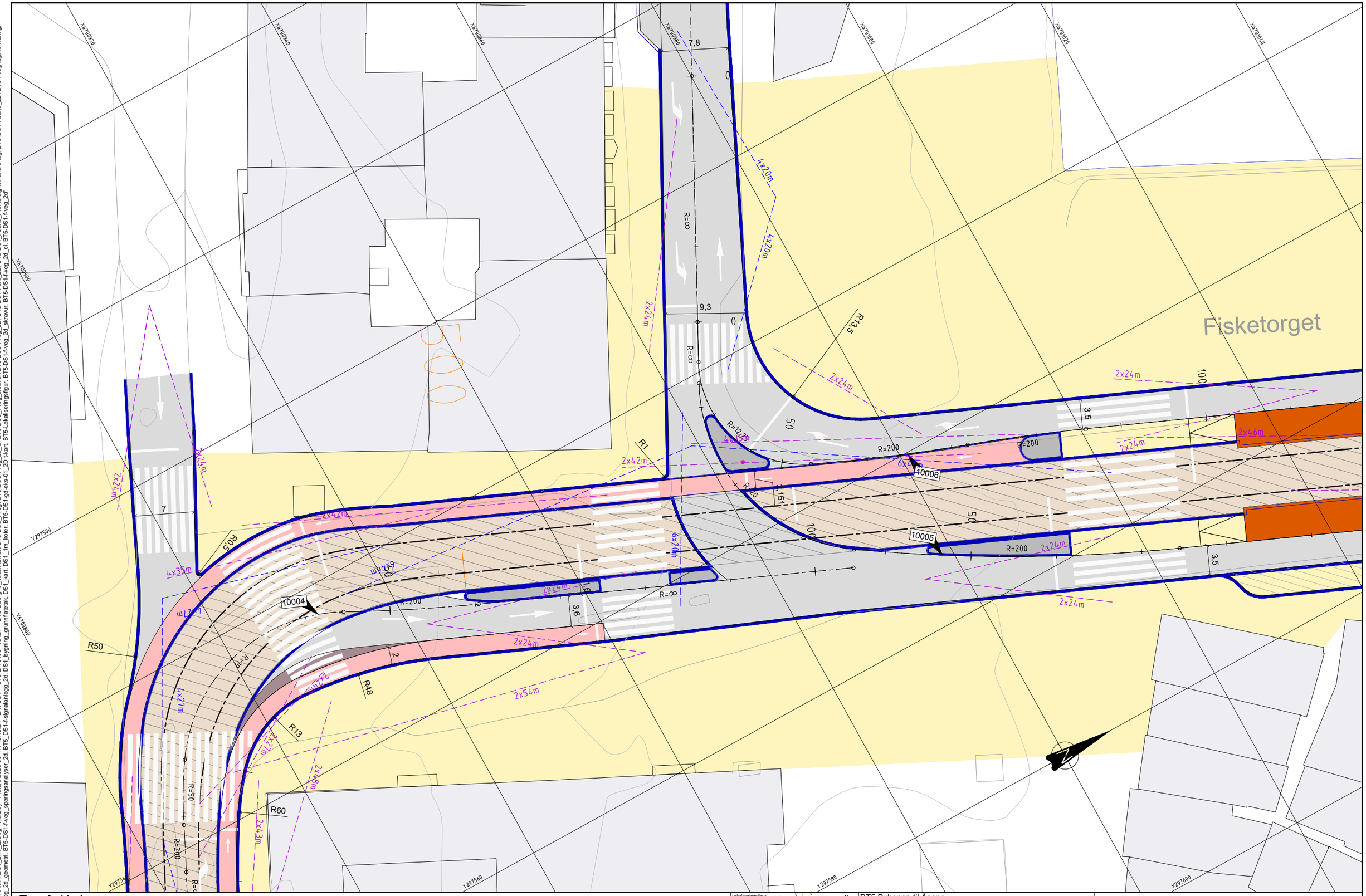

Tegnforklaring

- Bybane
- Bybane- og bussplattform
- Kjøreveg
- Gangveg/Torg
- Sykkelveg/ sykkelfelt
- Overkjørbar
- Avkjørsel over fortau
- Blandet sykkel/fotgjenger
- Leskur
- Trafikkøy/Rabatt/Buffer
- Varelevering på fortau
- Varelevering
- Tilrettelagt kryssing for sykkel
- Annet vegareal/ grøntareal
- Mur
- Fredet bygg
- Mur
- 10000 Henvisning vegmodell
- <200 Henvisning konstruksjon
- Frisikt mellom kjøretøy
- Frisikt myke trafikanter
- Konstruksjon
- Kantstein
- Gjerde
- Eiendomsgrense
- 250 Profilering bane

Lokaliseringsfigur

BT5 Bybanen til Åsane

DS1, Kryss ved Torgallmenningen

Plantegning, Vegmodell 10004, 10005, 10006 og 60004

Revisjon	Revisjon gjelder	Utarb	Kontr	Godkjent	Rev. dato
01	Teknisk forprosjekt	NorBoy	LiE	IOV	2022-09-15
02	Til 2. gangs behandling	VeHus	TorBer	IOV	2023-03-24

BERGEN KOMMUNE

Miljøløftet

Leverandør: Norconsult, osplan viak

Målestokk	Tegningsnummer/dokumentkode	Plan id	Rev.
1:200	BT5-E-10105	65800000	02

"V:\518\76\5187619\BIM\Veg\DS1\Arkfil\DS1_LAY_E.dwg - NorBoy - Plottet: 2023-03-17, 13:46:24 - LAYOUT = BT5-E-10105 - XREF = BT5-DS0-g-io_kulturminner, BT5-DSS_f-veg, BT5-DSS-f-veg_2d_cl, BT5-DSS_f-veg_skravur, BT5-DSS-f-veg_2D, BT5-DS1-f-bru_2D, BT5-DS1_f-bane_Profilering-for-andre-fag, BT5-DS1-f-bane_2D, BT5-f-veg-tegnforklaring, BT5-DS1-Rammer, BT5-DS1-f-veg_2d_geometri, BT5-DS1-f-veg_sporingsanalyser_2d, BT5_DS1-f-signalanlegg_2d, DS1_bygning_grunnflatetak, DS1_kart, DS1_1m_koter, BT5-DS1-gd-eks-01_2D t-kart, BT5-Lokaliseringsfigur, BT5-DS1-f-veg_2d_skravur, BT5-DS1-f-veg_2d_cl, BT5-DS1-f-veg_2d"

"V:\518\76\5187619\BIM\Veg\DS1\Arkfil\DS1_LAY_E.dwg - NorBoy - Plottet: 2023-03-17, 13:47:18 - LAYOUT = BT5-E-10106 - XREF = BT5-DS0-g-io_kulturminner, BT5-DSS_f-veg, BT5-DSS-f-veg_2d_cl, BT5-DSS_f-veg_skravur, BT5-DSS-f-veg_2D, BT5-DS1-f-bru_2D, BT5-DS1_f-bane_Profilering-for-andre-fag, BT5-DS1-f-bane_2D, BT5-f-veg-tegnforklaring,
BT5-DS1-Rammer, BT5-DS1-f-veg_2d_geometri, BT5-DS1-f-veg_sporingsanalyser_2d, BT5_DS1-f-signalanlegg_2d, DS1_bygning_grunnflatetak, DS1_kart, DS1_1m_koter, BT5-DS1-gd-eks-01_2D t-kart, BT5-Lokaliseringsfigur, BT5-DS1-f-veg_2d_skravur, BT5-DS1-f-veg_2d_cl, BT5-DS1-f-veg_2d"

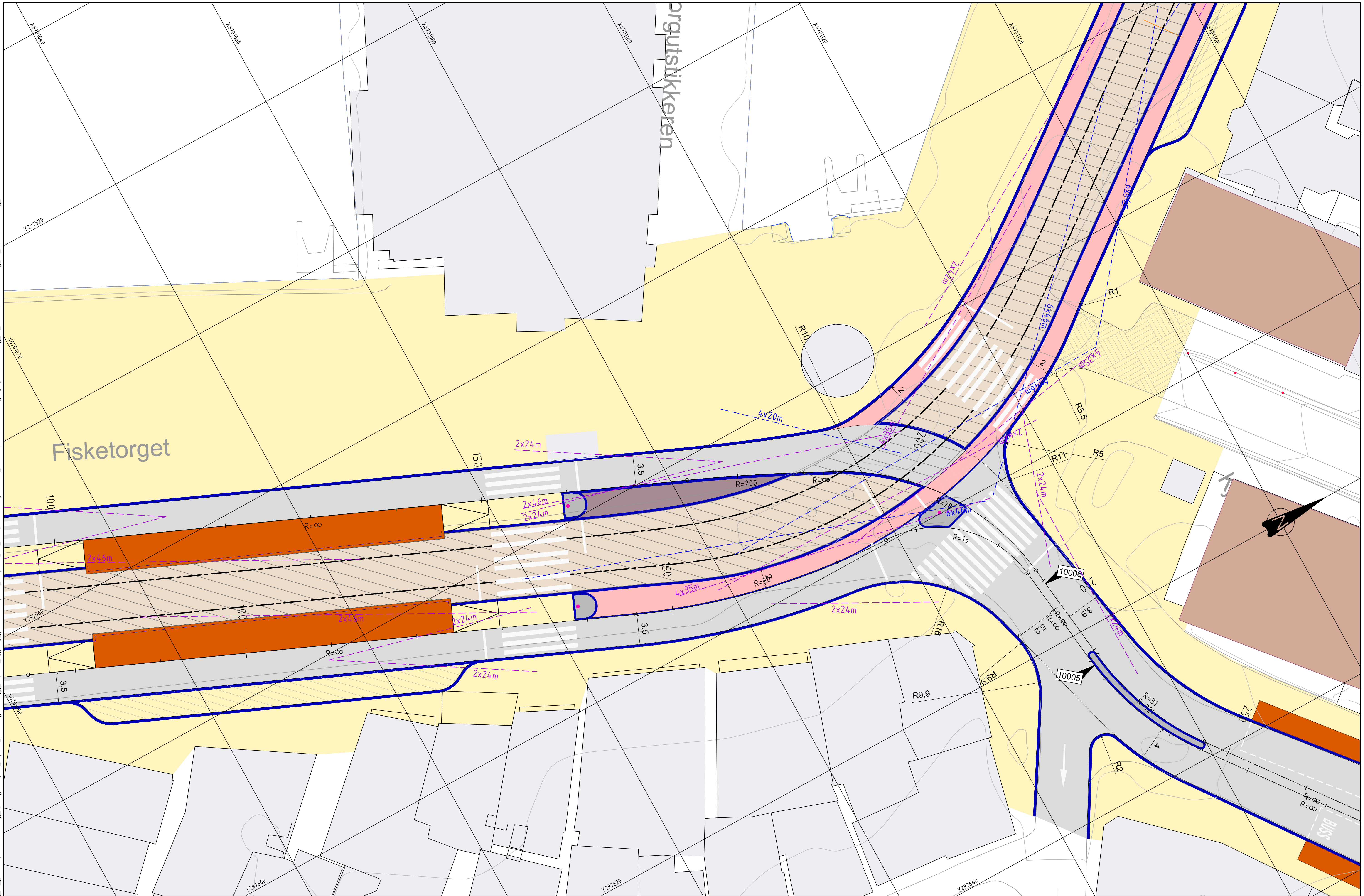

Tegnforklaring

Bybane	Avkjørsel over fortau	Annet vegareal/ grøntareal
Bybane- og bussplattform	Blandet sykkel/fotgjenger	Mur
Kjøreveg	Leskur	Fredet bygg
Gangveg/Torg	Trafikkøy/Rabatt/Buffer	Mur
Sykkelveg/ sykkelfelt	Varelevering på fortau	10000 Henvisning vegmodell
Overkjørbar	Varelevering	K200 Henvisning konstruksjon
	Tilrettelagt kryssing for sykkel	

Frisikt mellom kjøretøy	
Frisikt myke trafikanter	
Konstruksjon	
Kantstein	
Gjerde	
Eiendomsgrense	
Profilering bane	250

Lokaliseringsfigur

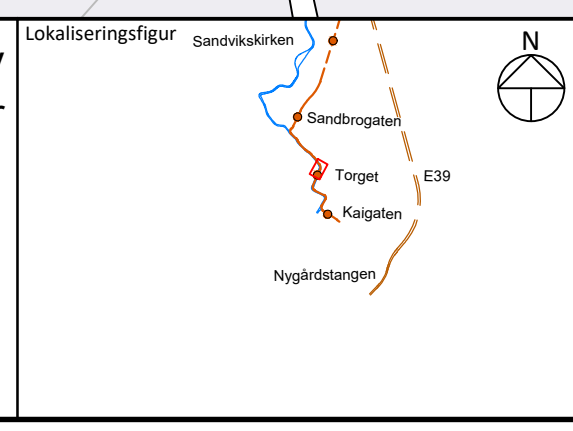

BT5 Bybanen til Åsane

DS1, Kryss ved Torget

Plantegning, Vegmodell 10005 og 10006

Revisjon	Revisjon gjelder	Utarb	Kontr	Godkjent	Rev. dato
01	Teknisk forprosjekt	NorBoy	LiE	IOV	2022-09-15
02	Til 2. gangs behandling	VeHus	TorBer	IOV	2023-03-24

BERGEN KOMMUNE

Miljøløftet

Leverandør: Norconsult, asplan viak

Målestokk	Tegningsnummer/dokumentkode	Plan id	Rev.
1:200	BT5-E-10106	65800000	02

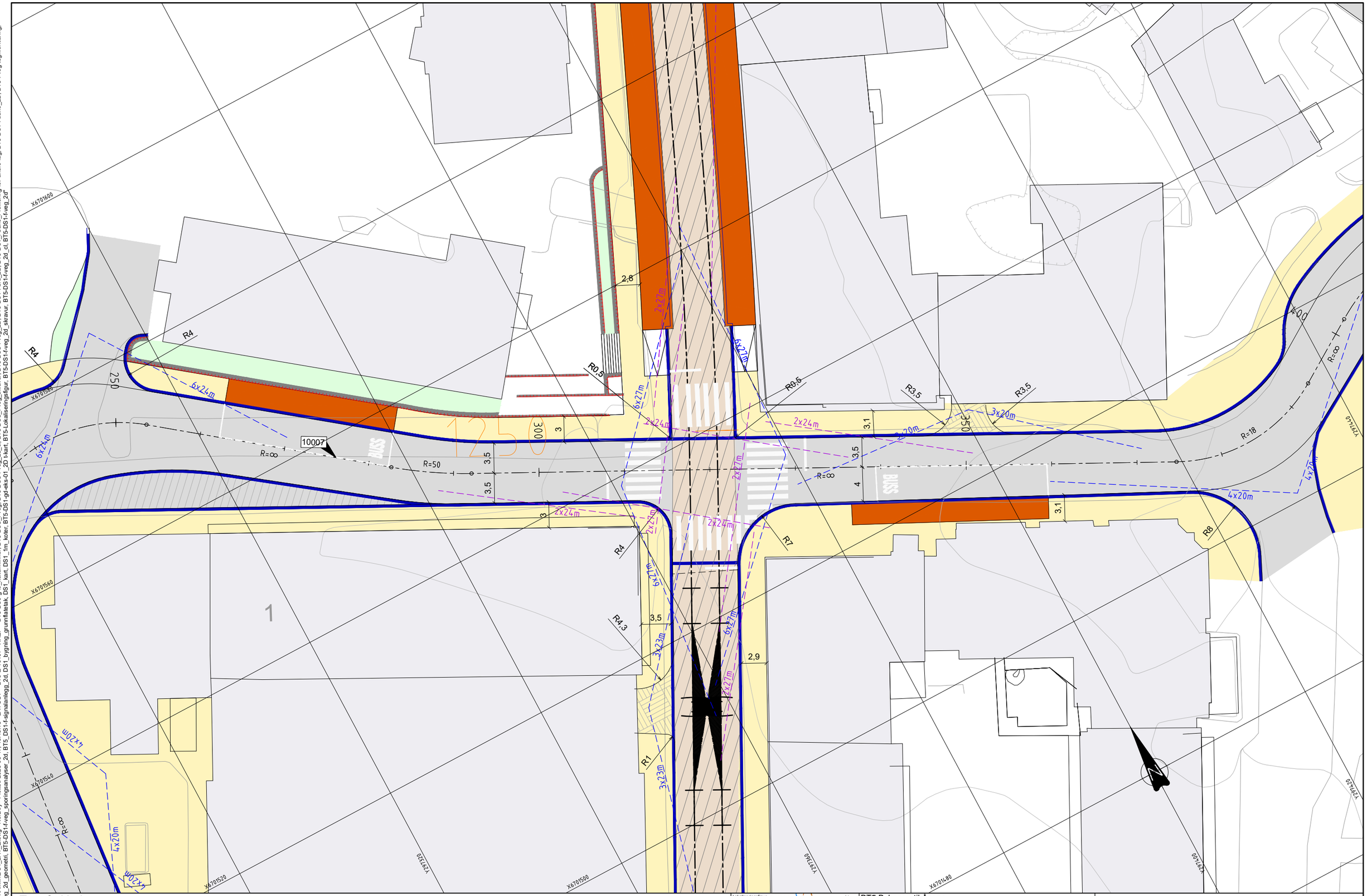

Tegnforklaring

- Bybane
- Bybane- og bussplattform
- Kjøreveg
- Gangveg/Torg
- Sykkelveg/ sykkelfelt
- Overkjørbar
- Avkjørsel over fortau
- Blandet sykkel/fotgjenger
- Leskur
- Trafikkøy/Rabatt/Buffer
- Varelevering på fortau
- Varelevering
- Tilrettelagt kryssing for sykkel
- Annet vegareal/ grøntareal
- Mur
- Fredet bygg
- Mur
- 10000 Henvisning vegmodell
- x200 Henvisning konstruksjon
- Frisikt mellom kjøretøy
- Frisikt myke trafikanter
- Konstruksjon
- Kantstein
- Gjerde
- Eiendomsgrense
- 250 Profilering bane

Lokaliseringsfigur

BT5 Bybanen til Åsane

DS1, Kryss ved Sandbrogaten

Plantegning, Vegmodell 10007

Revisjon	Revisjon gjelder	Utarb	Kontr	Godkjent	Rev. dato
01	Teknisk forprosjekt	NorBoy	LiE	IOV	2022-09-15
02	Til 2. gangs behandling	VeHus	TorBer	IOV	2023-03-24

BERGEN KOMMUNE

Miljøløftet

Leverandør: Norconsult

Målestokk	Tegningsnummer/dokumentkode	Plan id	Rev.
1:200	BT5-E-10107	65800000	02

"V:\518\76\5187619\BIM\Veg\DS1\Arkfil\DS1_LAY_E.dwg - NorBoy - Plottet: 2023-03-17, 13:48:13 - LAYOUT = BT5-E-10107 - XREF = BT5-DS0-g-io_kulturminner, BT5-DSS_f-veg, BT5-DSS-f-veg_2d_cl, BT5-DSS_f-veg_skravur, BT5-DSS-f-veg_2D, BT5-DS1-f-bru_2D, BT5-DS1_f-bane_Profilering-for-andre-fag, BT5-DS1-f-bane_2D, BT5-f-veg-tegnforklaring, BT5-DS1-Rammer, BT5-DS1-f-veg_2d_geometri, BT5-DS1-f-veg_sporingsanalyser_2d, BT5_DS1-f-signalanlegg_2d, DS1_bygning_grunnflatetak, DS1_kart, DS1_1m_koter, BT5-DS1-gd-eks-01_2D t-kart, BT5-Lokaliseringsfigur, BT5-DS1-f-veg_2d_skravur, BT5-DS1-f-veg_2d_cl, BT5-DS1-f-veg_2d"