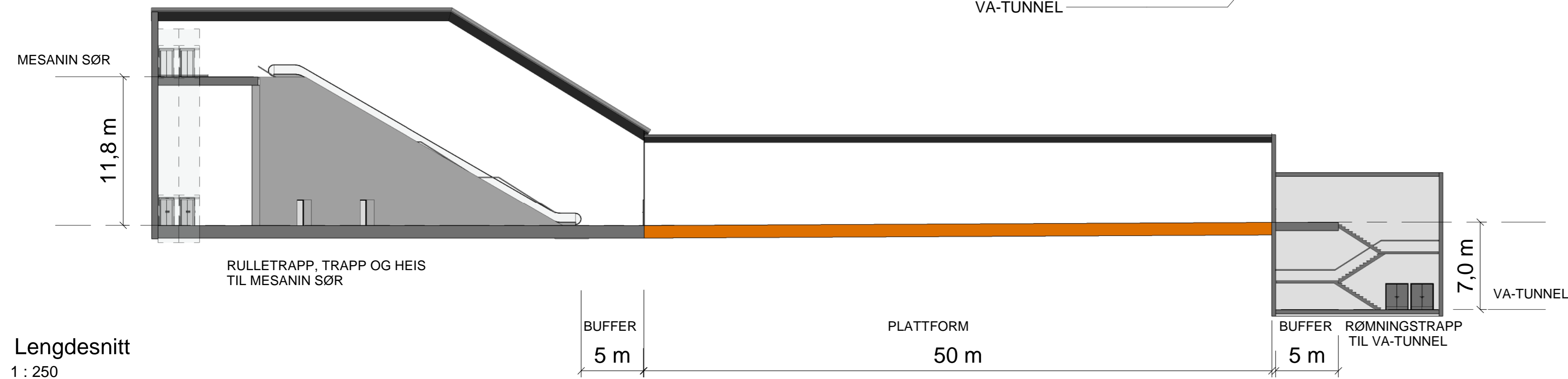
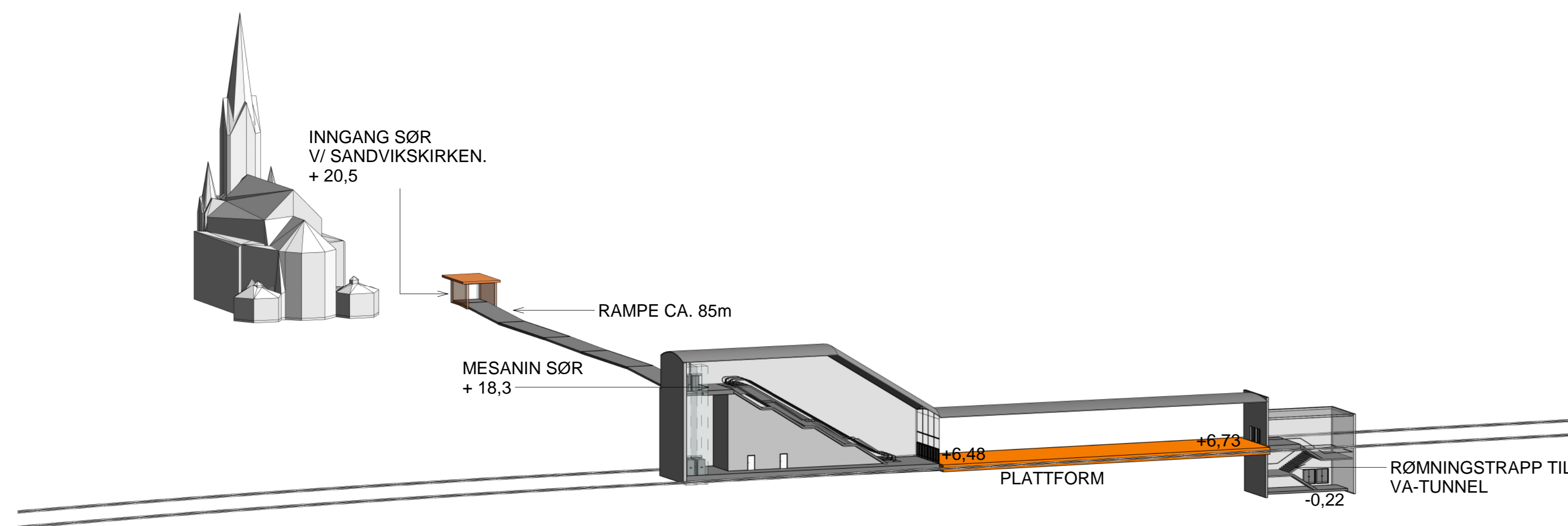


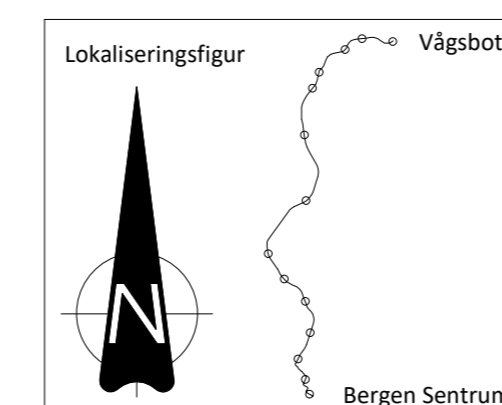
Illustrasjon plattform mot utgang sør



Illustrasjon mesalin sør mot Sandvikskirken



Illustrasjon plattform og innganger



BT5 Bybanen til Åsane
DS2, Sandbrogaten - Eidsvågstunnelen
Underjordisk stasjon - med en publikumsinngang - Plan, snitt og illustrasjoner

Rev.	Revisjonen gjelder	Utf.	Kontr.	Godkj.	Dato
1	Teknisk forprosjekt	LarHel	AGI	IOv	2022-09-15

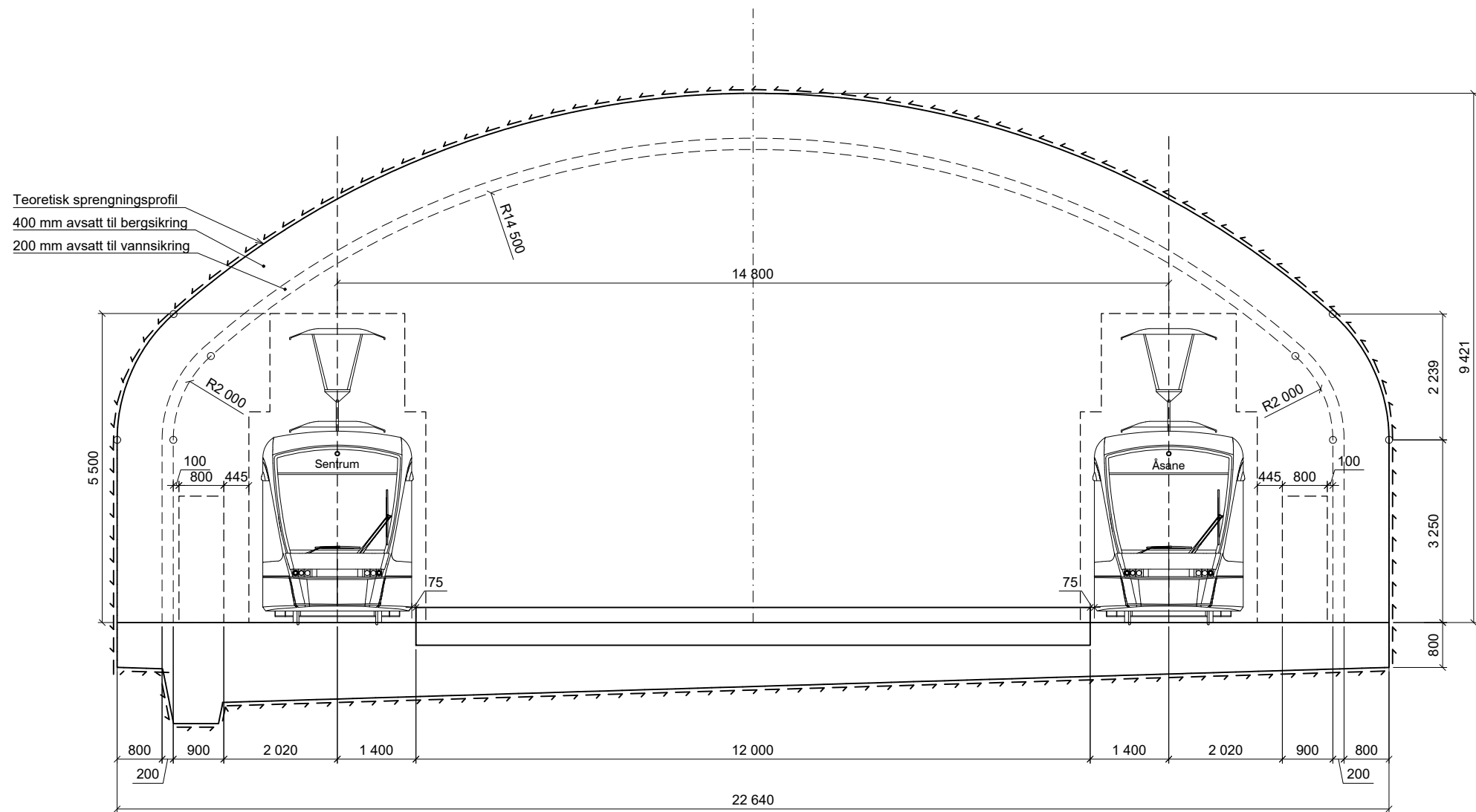
Miljøloftet
Statens vegvesen
BERGEN KOMMUNE
Vestland fylkeskommune

Leverandør
Norconsult
asplan viak

Målestokk A1
1:250

Tegningsnummer/dokumentkode
BT5-F-20007

Rev.
1



Normalprofil Underjordisk stasjon, stasjonshall
1:25

C:\Users\ERBOL\AppData\Local\Temp\AcgPublish_5728\DS2_LAY_BT5-F-20010.dwg - erbol - Pliktet: 2022-06-28, 14:51:02 - XREF = A_F_Normalprofil-stasjon*

Lokaliseringsfigur



BT5 Bybanen til Åsane
DS2, SANDVIKEN
Normalprofil underjordisk stasjon
Stasjonshall

Revisjon	Revisjon gjelder	Utarb	Kontr	Godkjent	Rev. dato
01	Teknisk forprosjekt	ErBol	GeH	IOV	2022-09-15



BERGEN
KOMMUNE



Miljøløftet

Leverandør

Norconsult

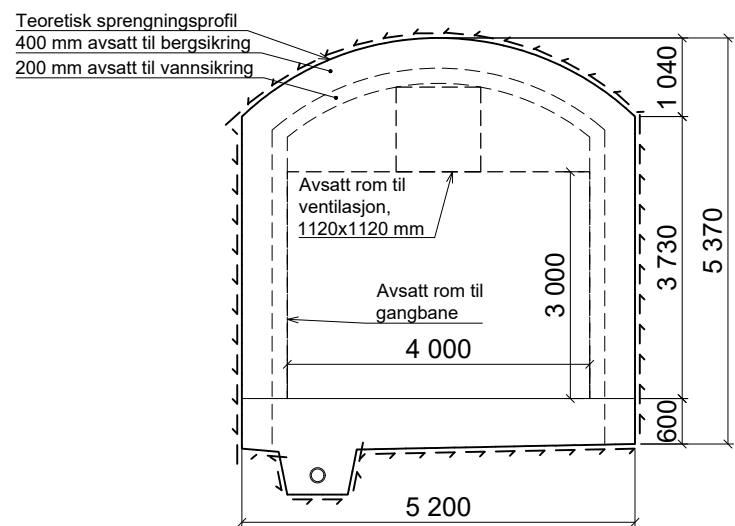
esign
viok AV

Målestokk
1:25

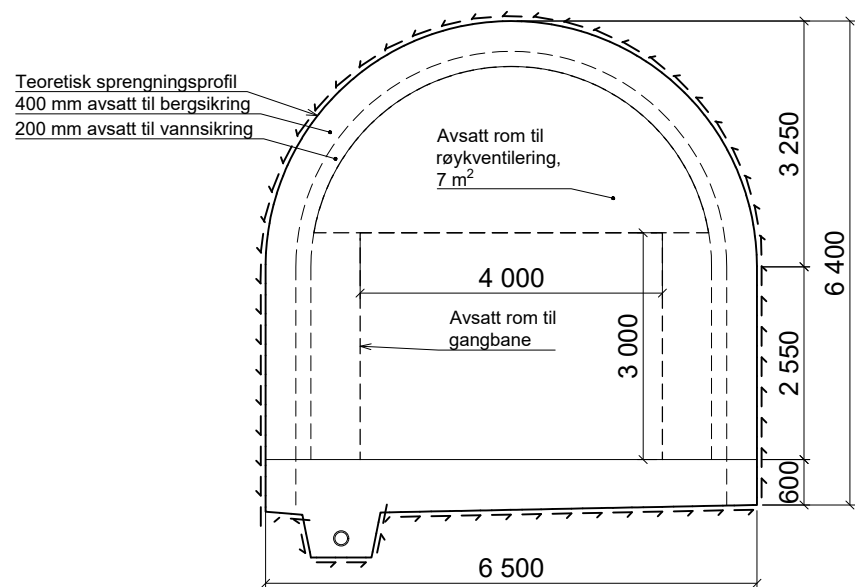
Tegningsnummer/dokumentkode
BT5-F-20010

Plan id
65820000

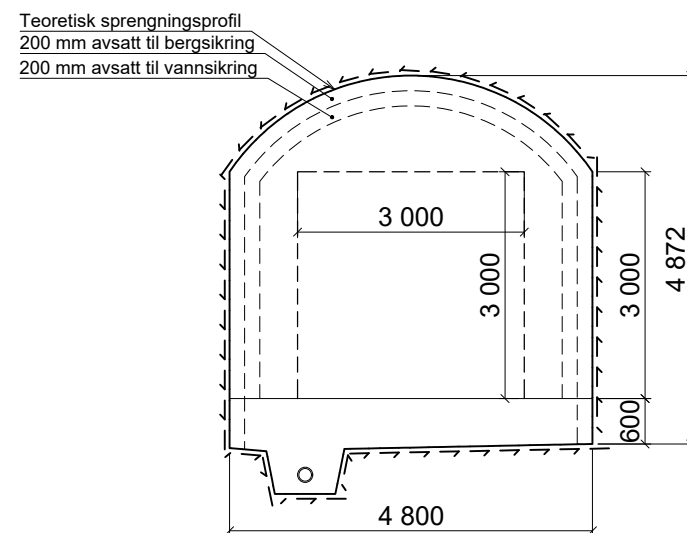
Rev.
01



Inngangstunnel nord
1:50



Inngangstunnel sør
1:50



Nødutgang til VA-tunnel
1:50

V:\518\7051\7051\9\BIM\Tunneleier\DS2\K\H\DS2_LAY_BT5-F-20011.dwg - E:\Bd - Plottet - 2022-06-28, 14:52:39 - XREF = A_F_Normalsprofil\lennet\Inngangstunneleier

Lokaliseringsskisse



BT5 Bybanen til Åsane
DS2, SANDVIKEN
Normalprofil underjordisk stasjon
Inngangstunneleier og nødutgang

Revisjon	Revisjon gjelder	Utarb	Kontr	Godkjent	Rev. dato
01	Teknisk forprosjekt	ErBol	GeH	IOV	2022-09-15

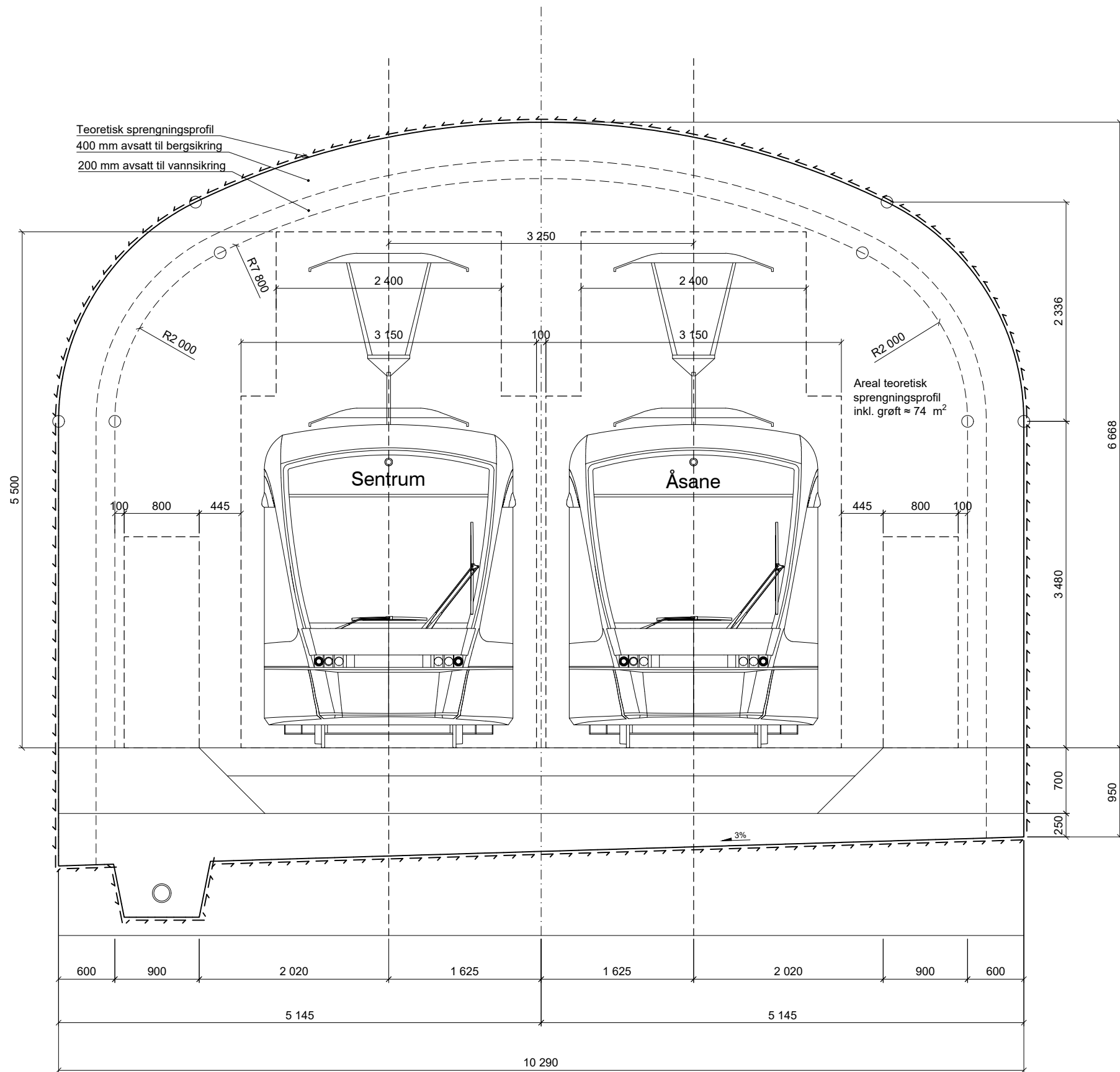
Leverandør



Norconsult

oplan vsk AV

Målestokk 1:50	Tegningsnummer/dokumentkode BT5-F-20011	Plan id 65820000	Rev. 01
-------------------	--------------------------------------------	---------------------	------------



Normalprofil Bybanen, dobbeltsportunnel
1:25





C:\Users\ERBOL\AppData\Local\Temp\AcgPublish_5728\DS2_LAY_BT5-F-20012.dwg - erbol - Pliktet: 2022-06-28, 14:51:12 - XREF = A_F_Normalprofil-tunnel

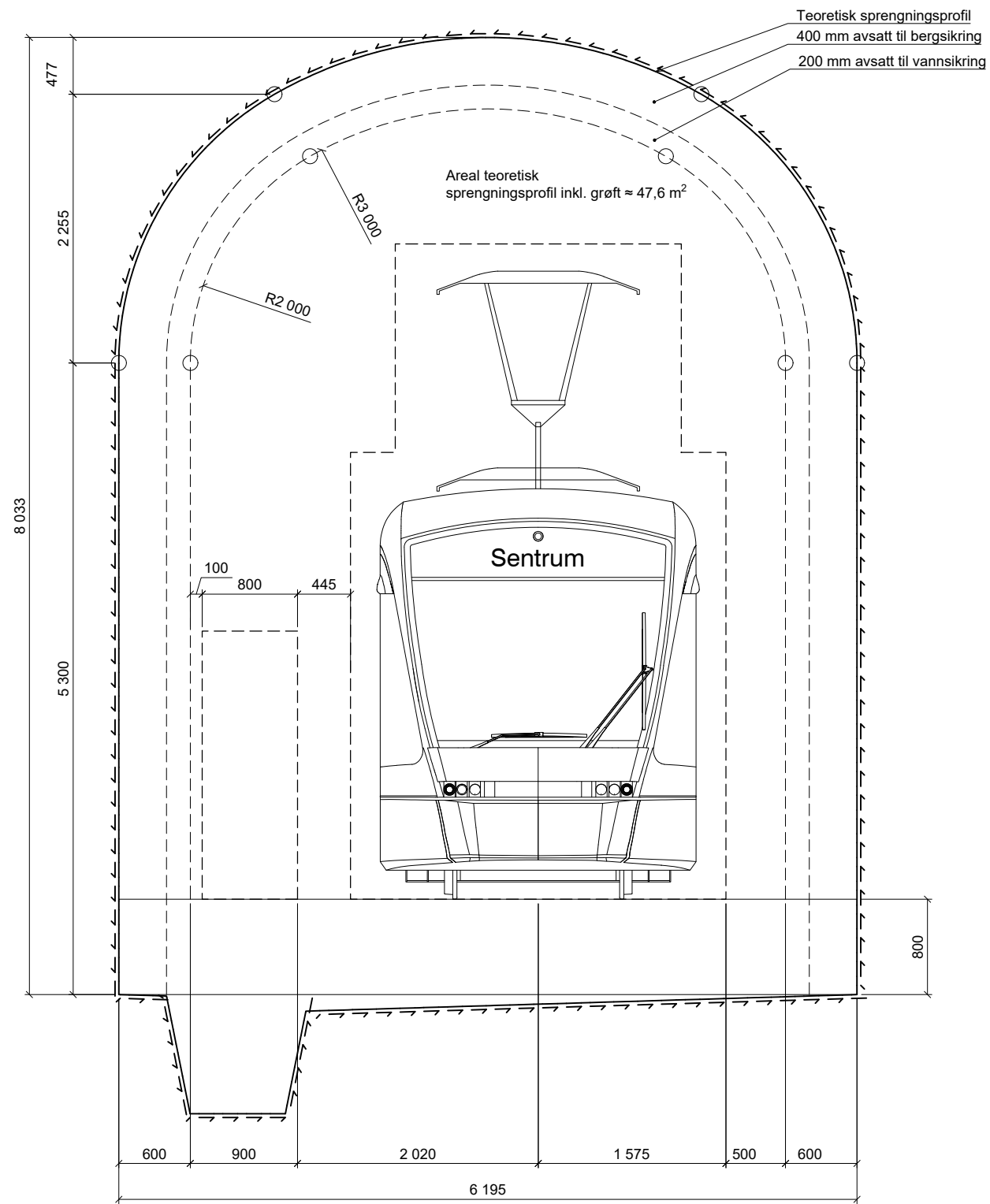
Lokaliseringsfigur



BT5 Bybanen til Åsane
DS2, SANDVIKEN
Normalprofil banetunnel
Dobbeltportunnel

Revisjon	Revisjon gjelder	Utarb	Kontr	Godkjent	Rev. dato
01	Teknisk forprosjekt	ErBol	GeH	IOV	2022-09-15

 BERGEN KOMMUNE		 Miljøloftet	
 Norconsult		 asplan vøk	
Målestokk	Tegningsnummer/dokumentkode	Plan id	Rev.
1:25	BT5-F-20012	65820000	01



Normalprofil Bybanen, enkeltsporetunnel
1:25

C:\Users\ERBOL\AppData\Local\Temp\Acg\Publish_5728\DS2_LAY_BT5-F-20013.dwg - erbol - Plottet: 2022-08-28, 14:51:16 - XREF = A_F_Normalprofil-stasjon*

Lokaliseringsfigur



BT5 Bybanen til Åsane
DS2, SANDVIKEN
Normalprofil banetunnel
Enkeltsporetunnel

Revisjon	Revisjon gjelder	Utarb	Kontr	Godkjent	Rev. dato
01	Teknisk forprosjekt	ERbol	GeH	IOV	2022-09-15

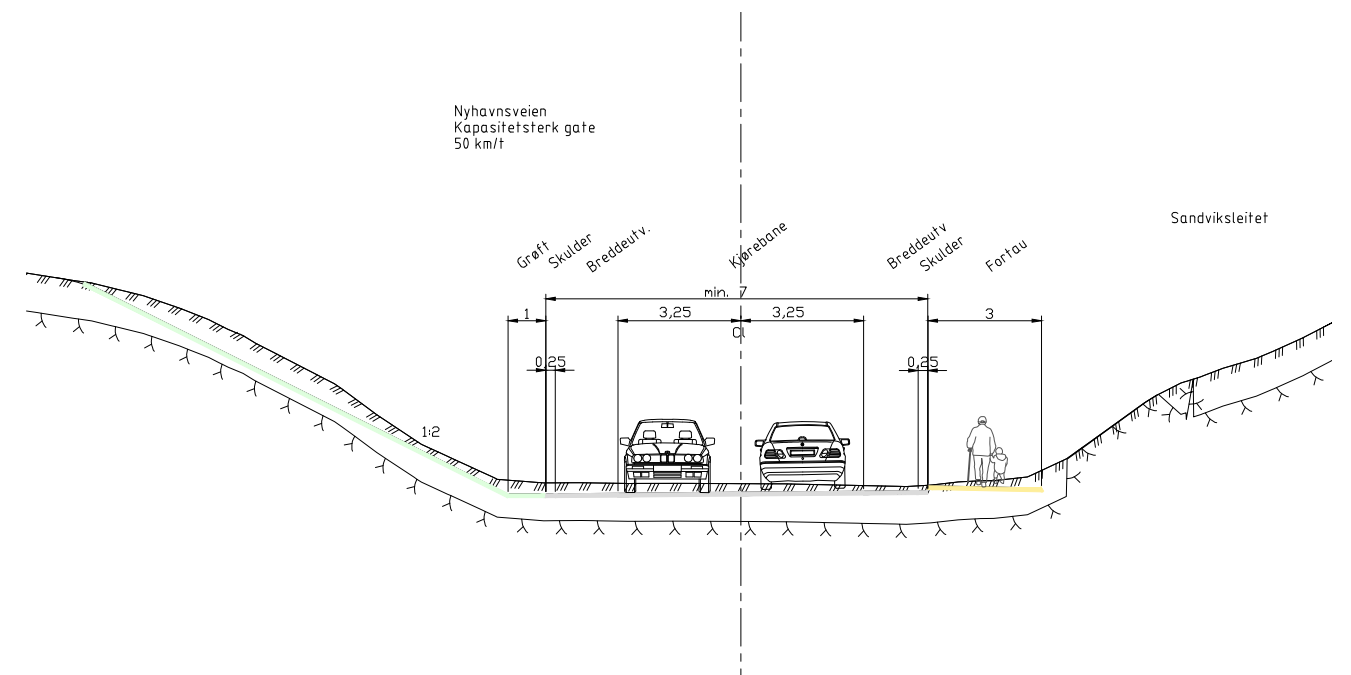
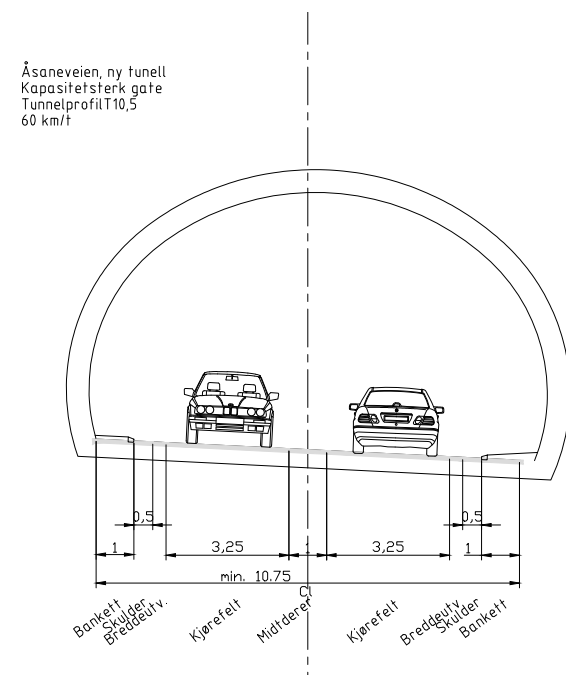
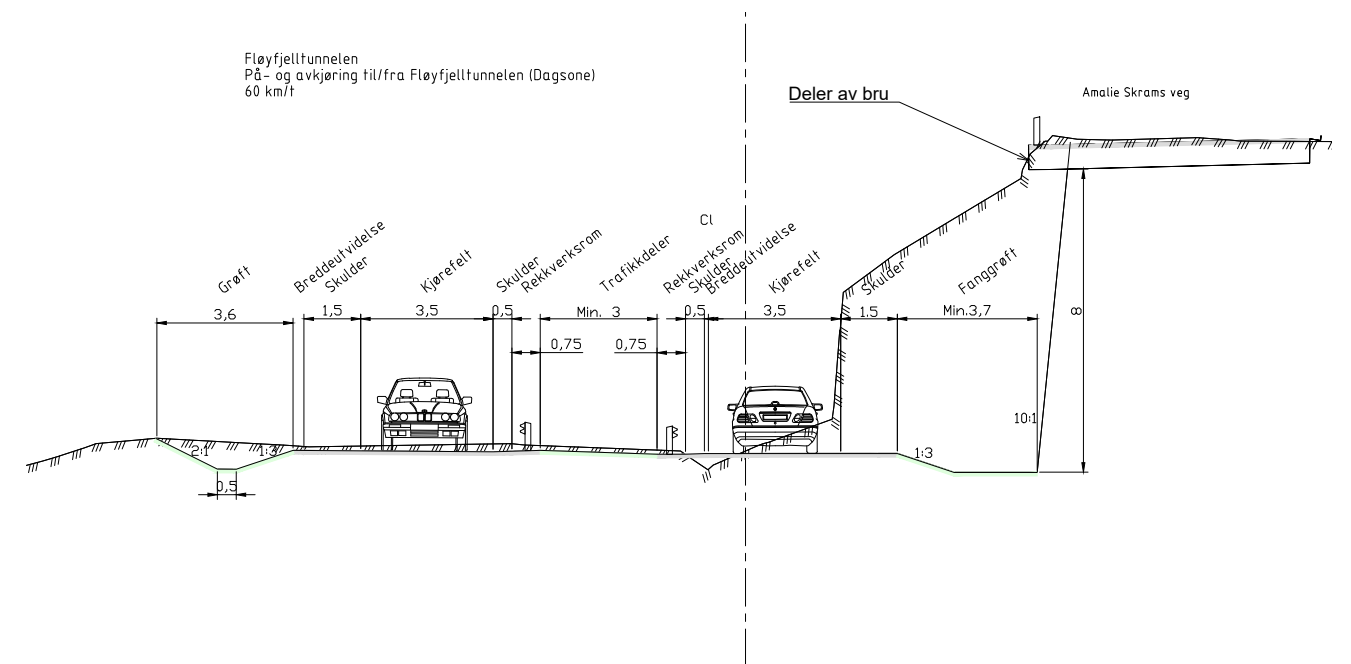
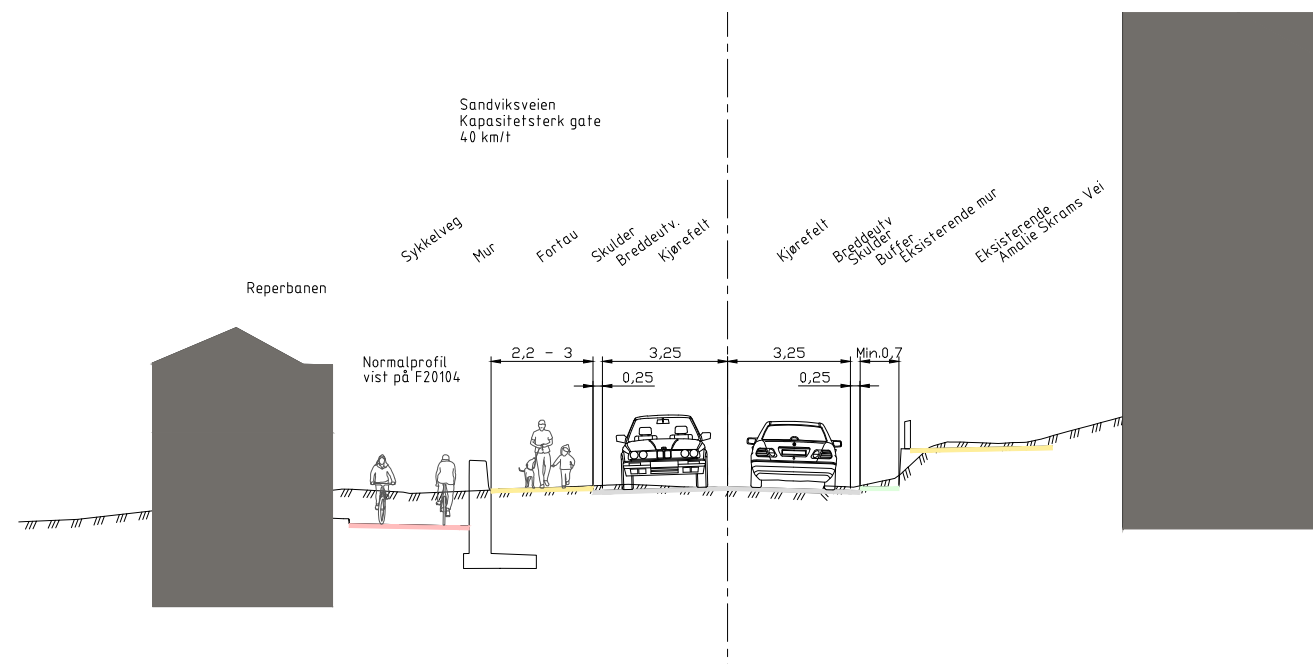
Leverandør



Norconsult



Målestokk 1:25	Tegningsnummer/dokumentkode BT5-F-20013	Plan id 65820000	Rev. 01
-------------------	--------------------------------------------	---------------------	------------



V:\51876\51876\19\BIM\veg\DS2\A\fil\DS2_LAY_F.dwg - NorBoy - Plottet: 2023-03-13, 13:39:48 - LAYOUT = BT5-F-20101 - XREF = BT5-DS2-veg_normalprofil - BT5-DS2-veg_2_nord.dwg

Lokaliseringsskisse



BT5 Bybanen til Åsane
DS2, Normalprofil

Revisjon	Revisjon gjelder	Utarb	Kontr	Godkjent	Rev. dato
G1	Teknisk forprosjekt	NorBoy	AK	IOV	2022-09-15
G2	Til 2.gangs behandling	NorBoy	LIE	IOV	2023-03-17



Leverandør

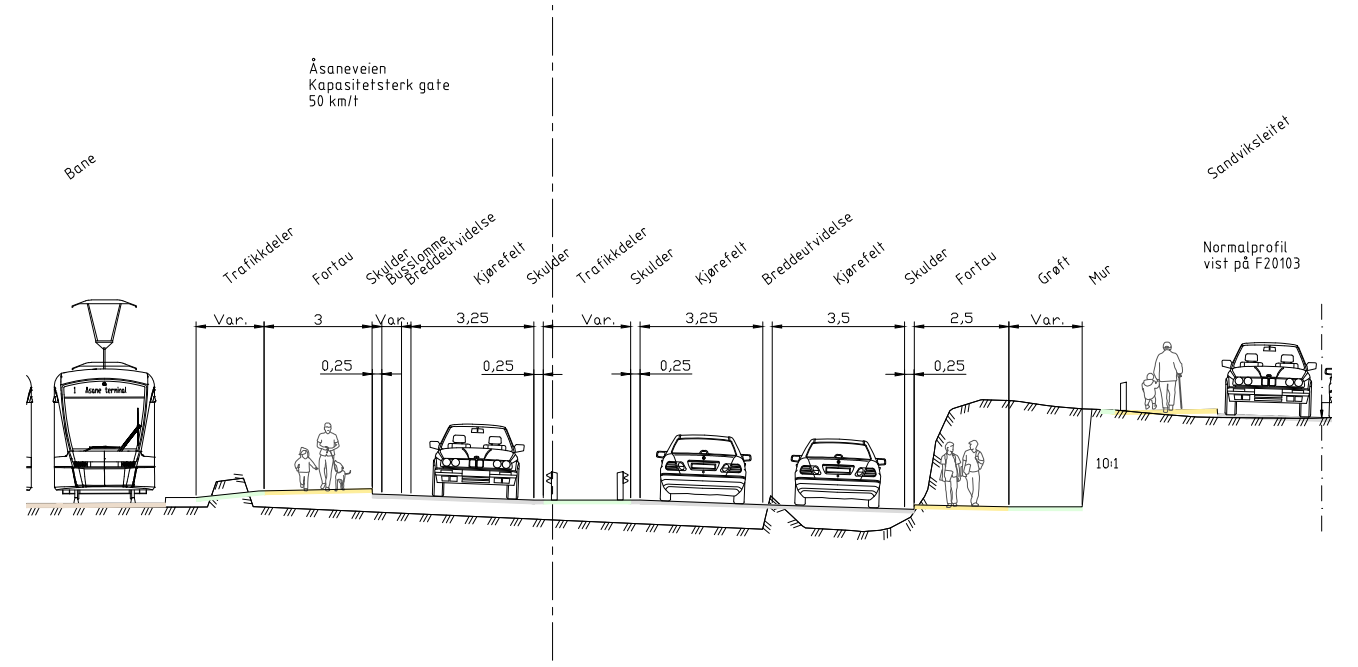
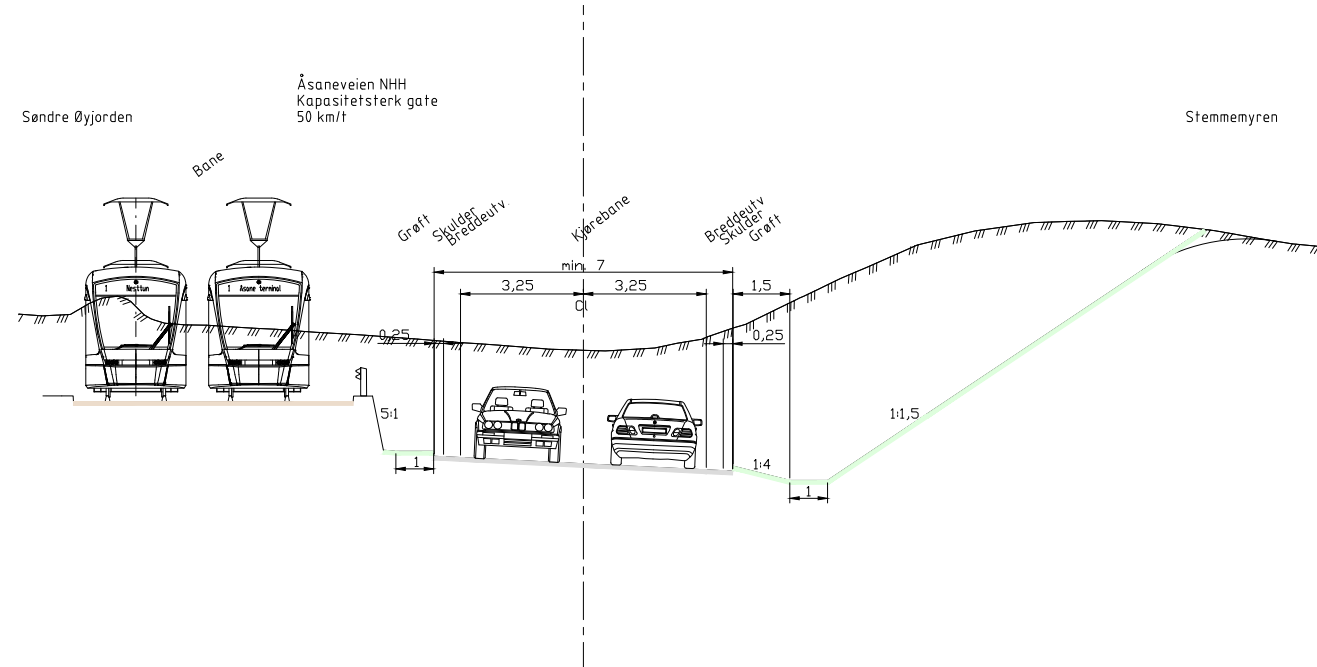
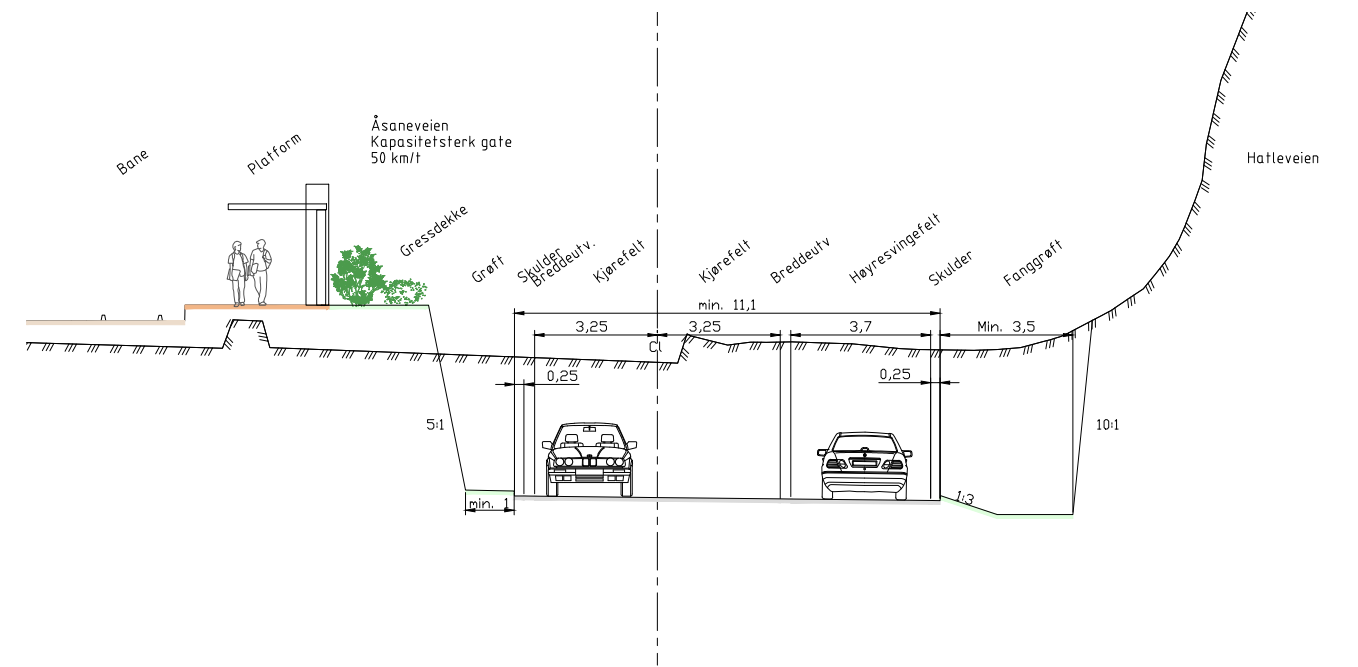
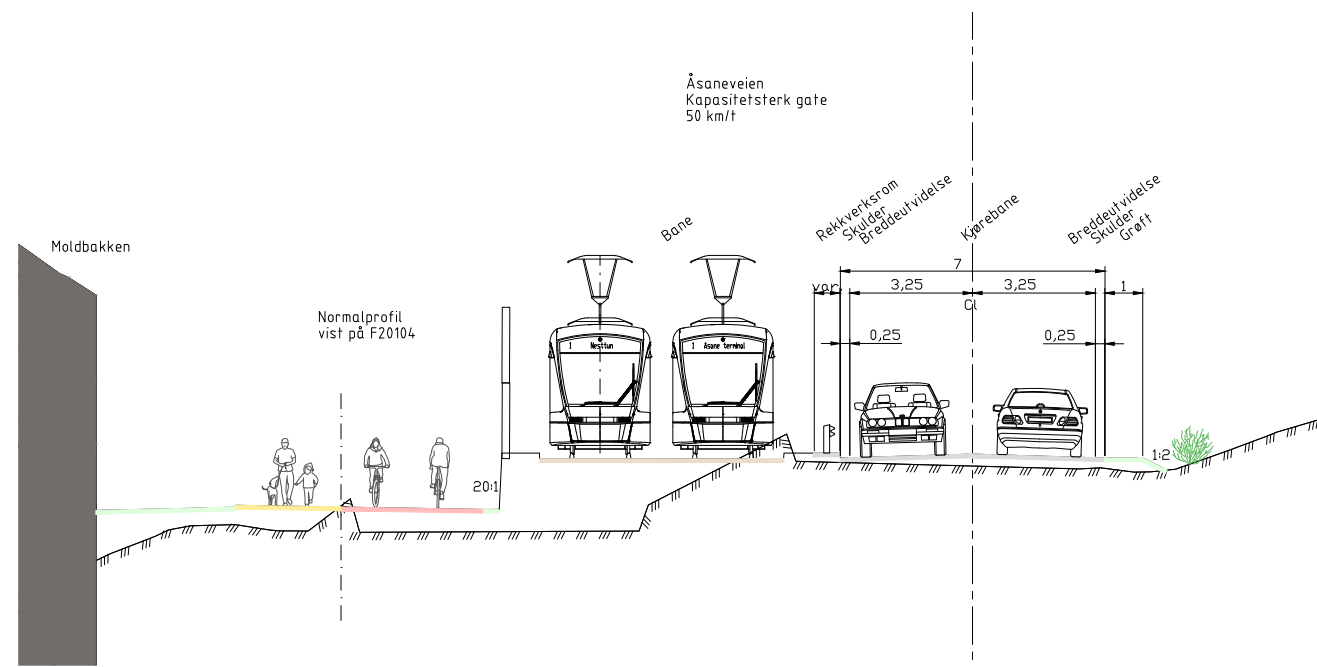
Norconsult

Målestokk
1:100

Tegningsnummer/dokumentkode
BT5-F-20101

Plan id
65810000

Rev.
02



V:\5187051\5187051\BIM\veg\DS2\A\fil\DS2_LAY_F.dwg - NorBoy - Plottet: 2023-03-13, 13:40:53 - LAYOUT = BT5-F-20102 - XREF = BT5-DS2-veg_normalprofil; BT5-DS2-veg_02_nord.dwg

Lokaliseringsskisse



BT5 Bybanen til Åsane
DS2, Normalprofil

Revisjon	Revisjon gjelder	Utarb	Kontr	Godkjent	Rev. dato
G1	Teknisk forprosjekt	NorBoy	AK	IOV	2022-09-15
G2	Til 2.gangs behandling	NorBoy	LIE	IOV	2023-03-17

Leverandør



Norconsult

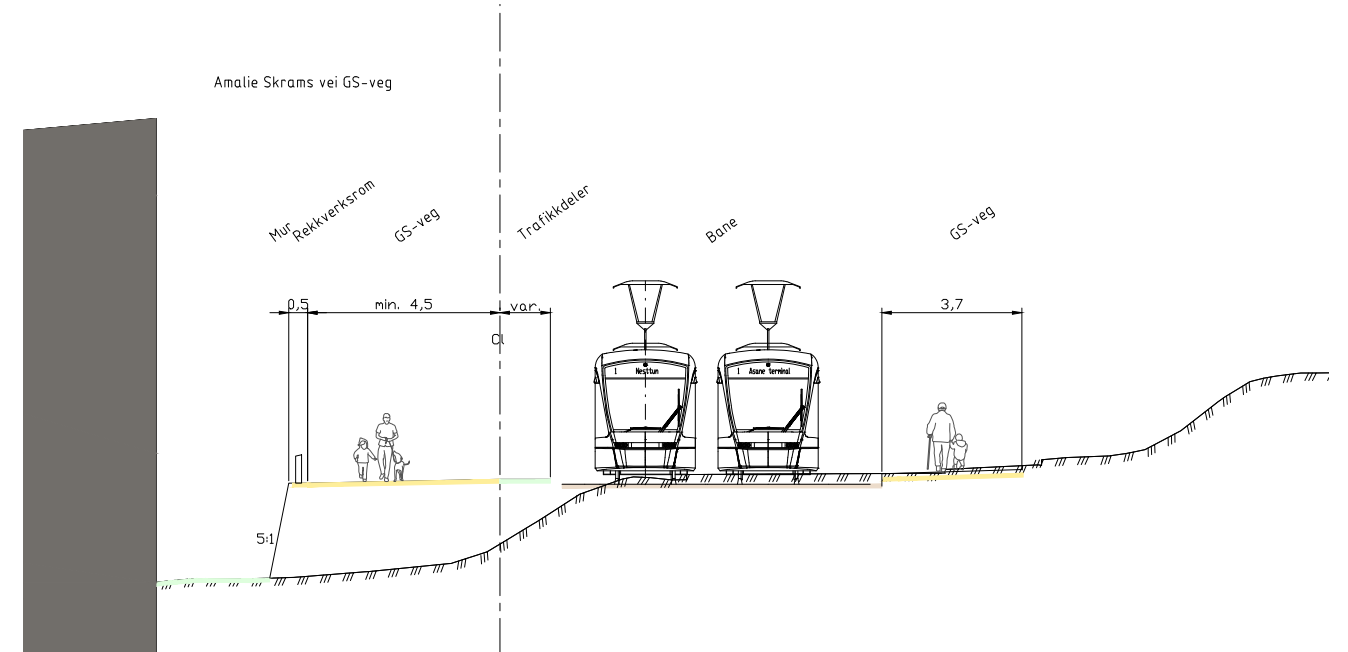
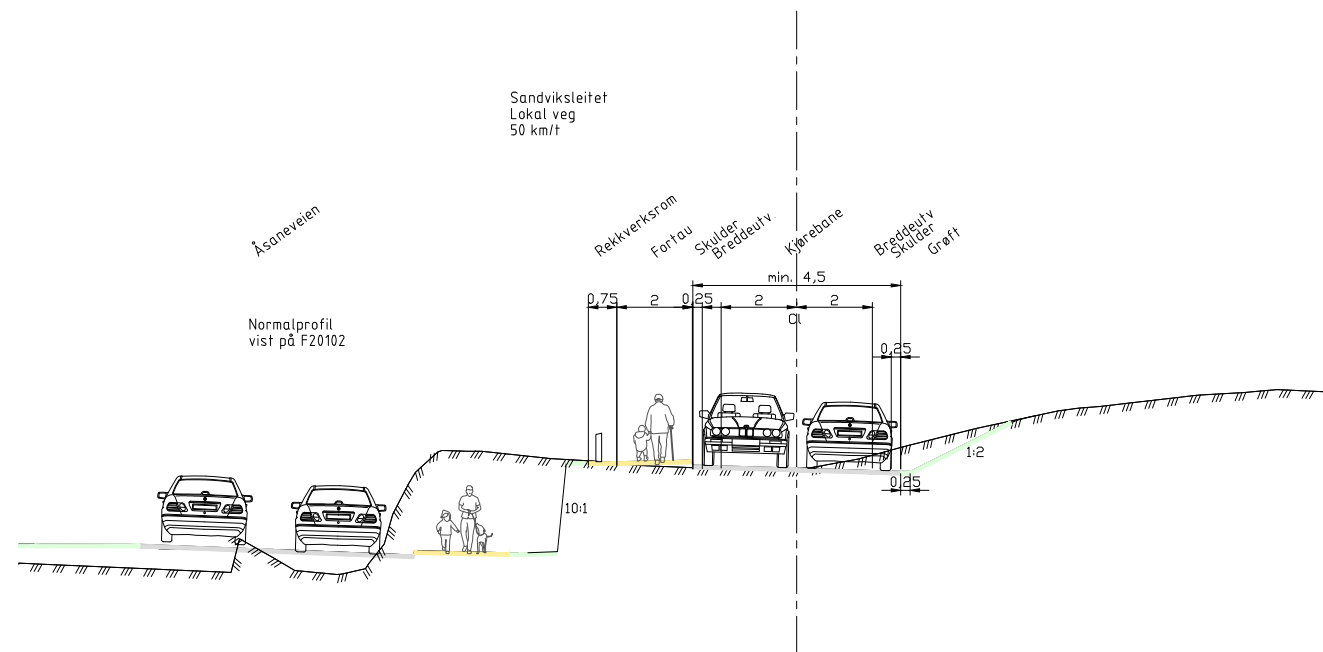
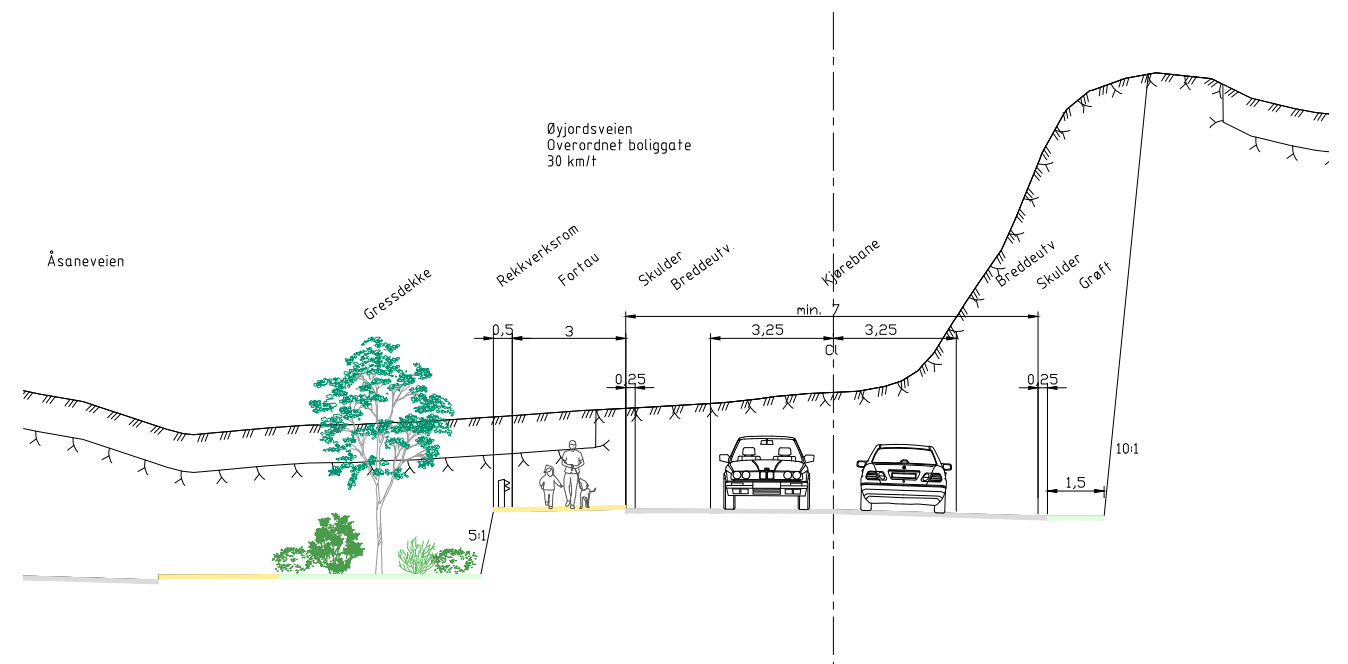
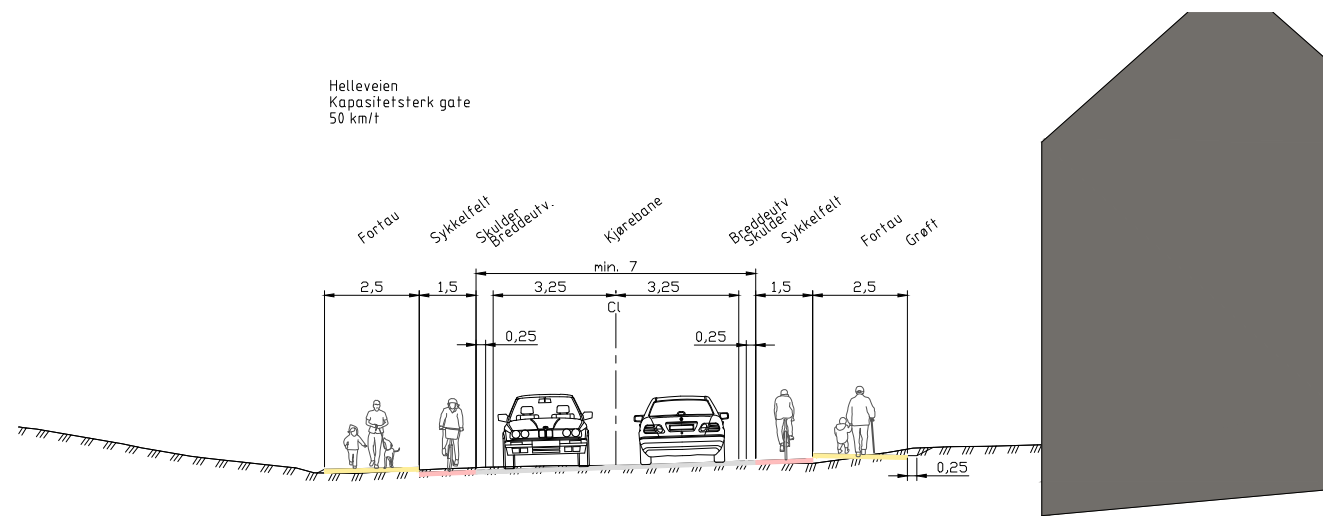
oplan vnk AV

Målestokk
1:100

Tegningsnummer/dokumentkode
BT5-F-20102

Plan id
65810000

Rev.
02



V:\51876151\BIM\veg\DS2\A\fil\DS2_LAY_F.dwg - NorBoy - Plottet: 2023-03-13, 13:41:24 - LAYOUT = BT5-DS2-veg_normalprofil, BT5-DS2-veg_02_nord_2dF

Lokaliseringsfigur



BT5 Bybanen til Åsane
DS2, Normalprofil

Revisjon	Revisjon gjelder	Utarb	Kontr	Godkjent	Rev. dato
G1	Teknisk forprosjekt	NorBoy	AK	IOV	2022-09-15
G2	Til 2.gangs behandling	NorBoy	LIE	IOV	2023-03-17



Leverandør

Norconsult

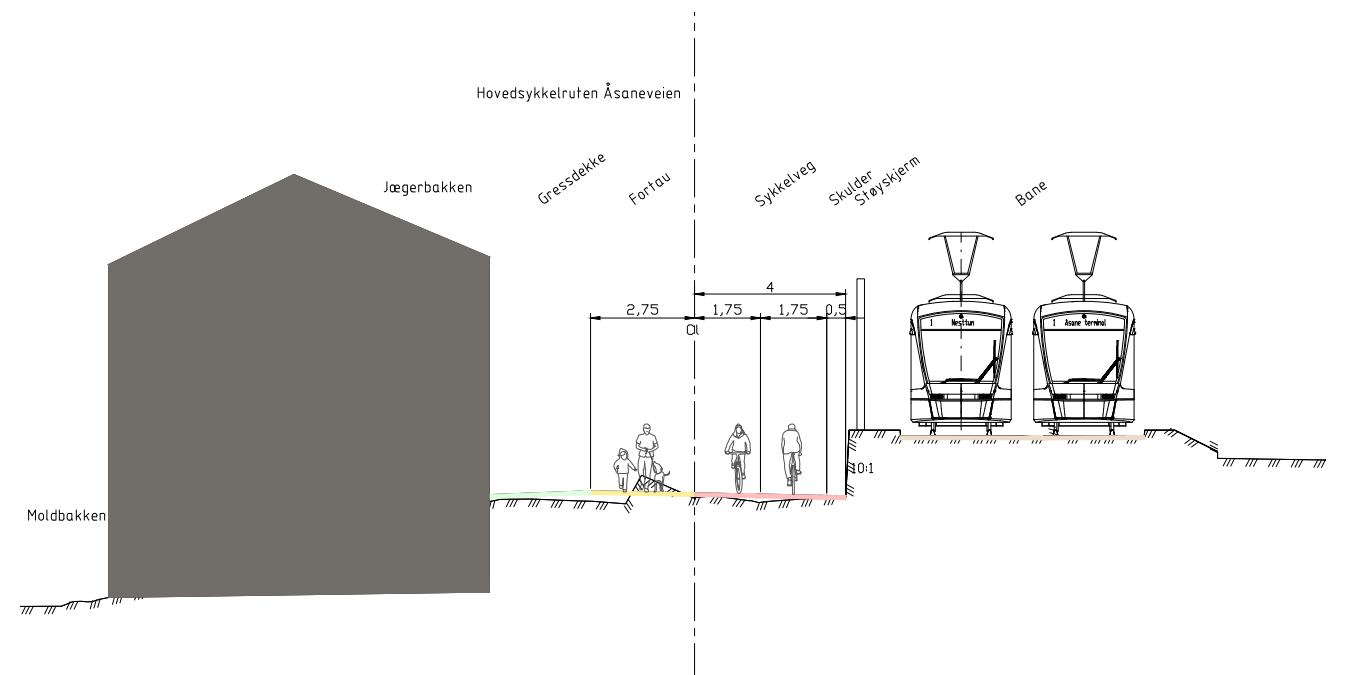
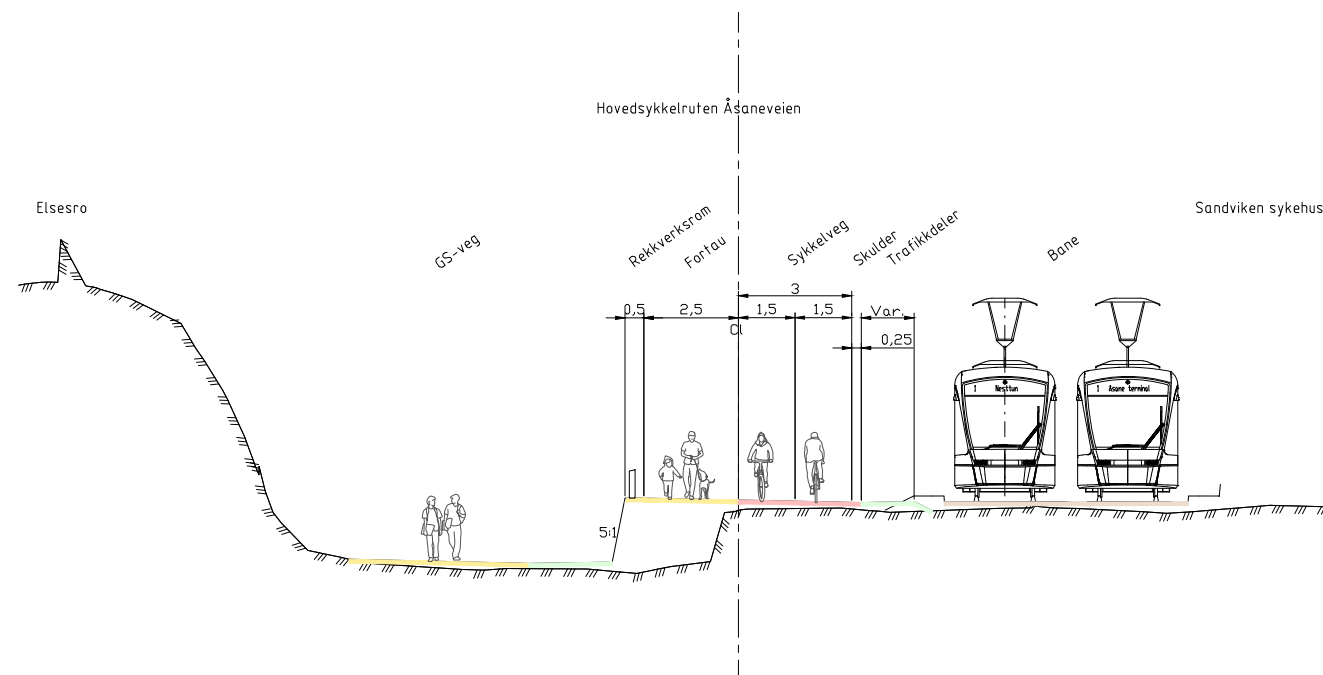
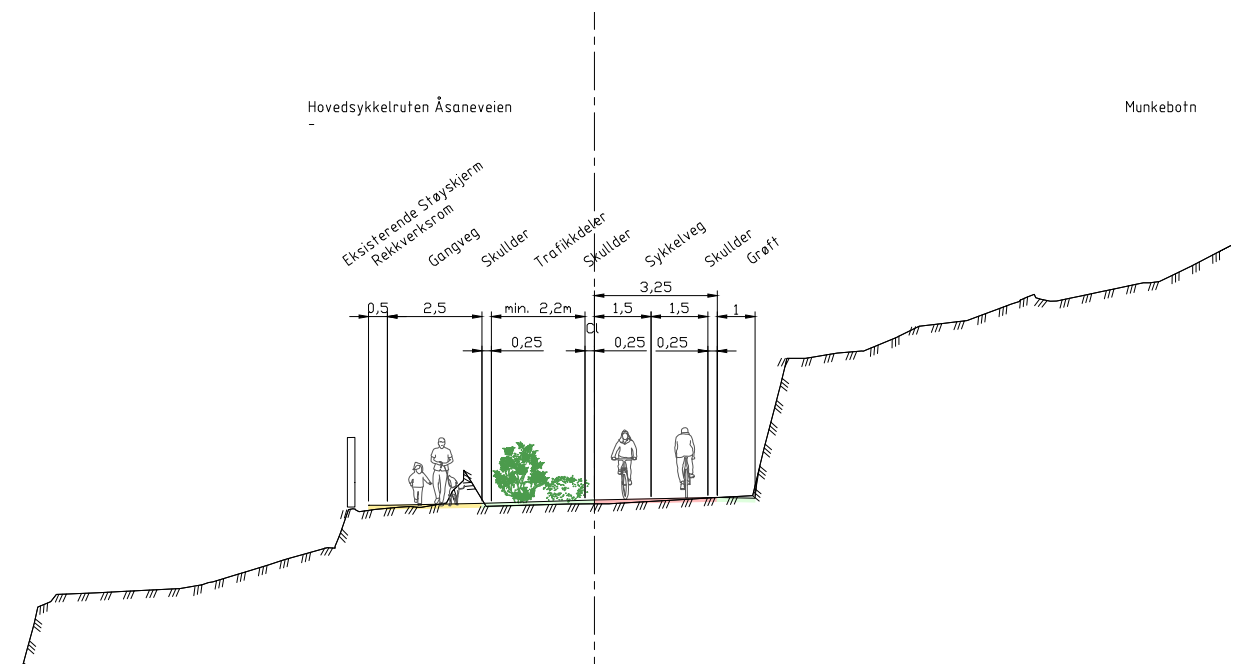
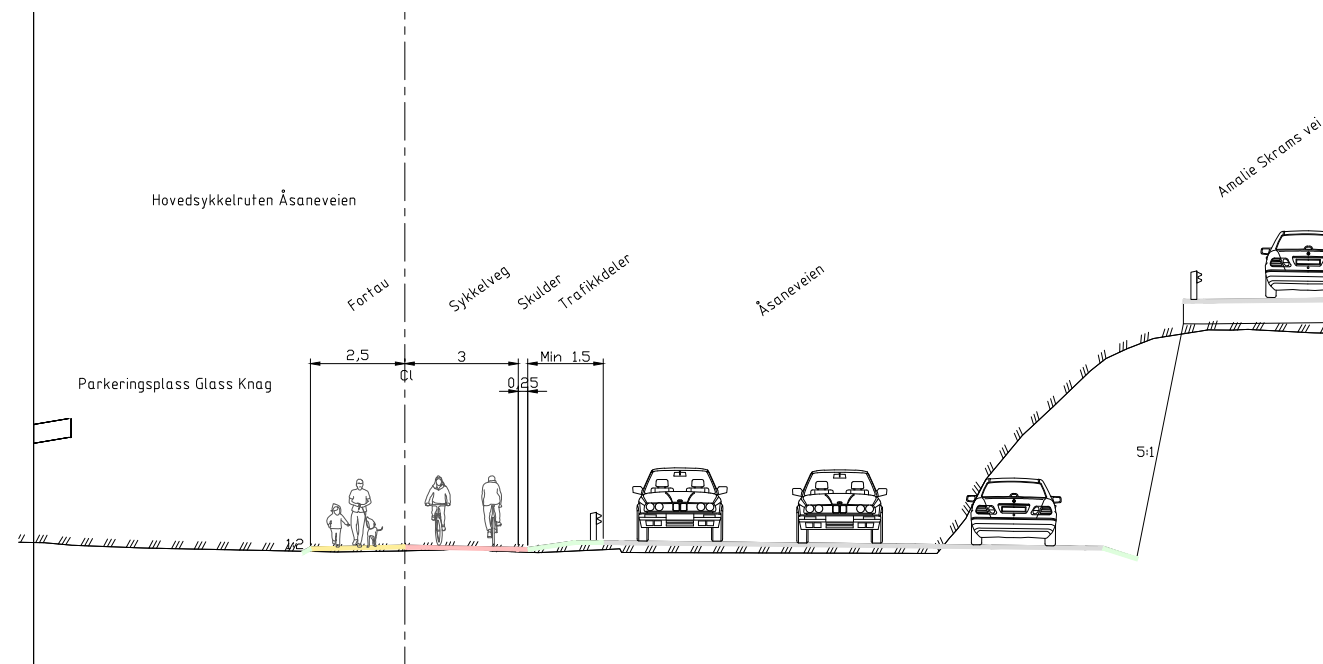
oplan vsk AV

Målestokk
1:100

Tegningsnummer/dokumentkode
BT5-F-20103

Plan id
65810000

Rev.
02



V:\5187051870519\BIM\veg\DS2\A\fil\DS2_LAY_F.dwg - NorBy - Plottet: 2023-03-13, 13:41:49 - LAYOUT = BT5-F-20104 - XREF = BT5-DS2-veg_normaltprofil; BT5-DS2-veg_02_nord_2d.rvt

Lokaliseringsskisse




BT5 Bybanen til Åsane
DS2, Normalprofil

Revisjon	Revisjon gjelder	Utarb	Kontr	Godkjent	Rev. dato
G1	Teknisk forprosjekt	NorBoy	LIE	IOV	2022-09-15
G2	Til 2.gangs behandling	NorBoy	LIE	IOV	2023-03-17



Leverandør



Målestokk
1:100

Tegningsnummer/dokumentkode
BT5-F-20104

Plan id
65810000

Rev.
02