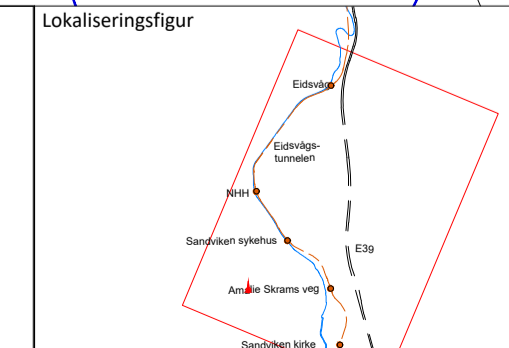


Tegnforklaring

	Tunnel		Plangrense
	Eksisterende tunnel		Kjørebane
	Sikringsone - Nedslagsfelt drikkevann		Bybane

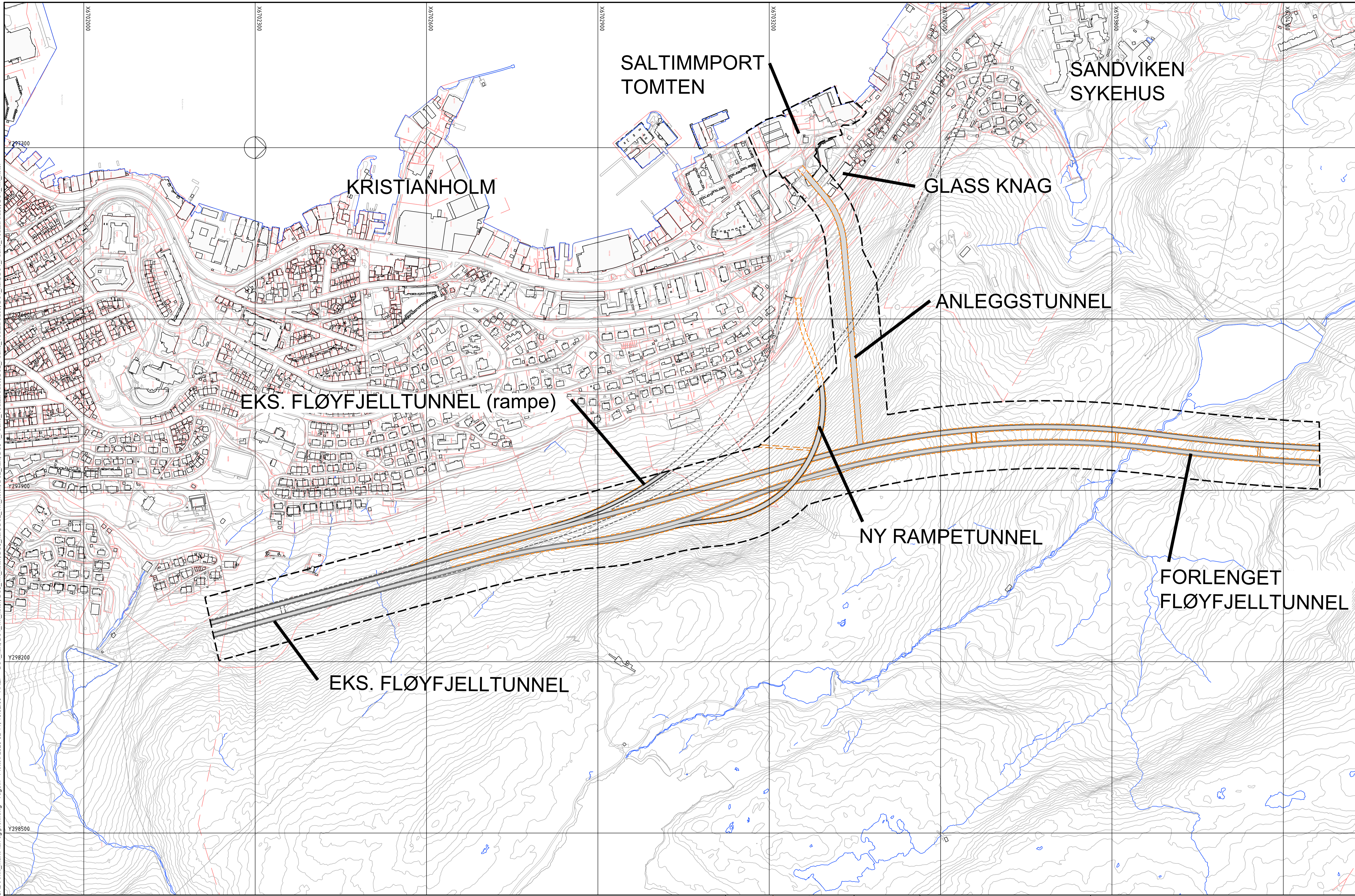


BT5 Bybanen til Asane
DSFF
Oversiktstegning

Revisjon	Revisjon gjelder	Utarb	Kontr	Godkjent	Rev. dato
01	Teknisk forprosjekt	IHH	GAS	AK	2021.10.29

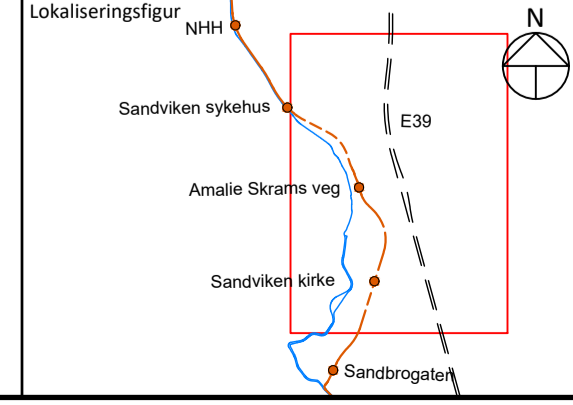
	BERGEN KOMMUNE			
Målestokk	Tegningsnummer/dokumentkode	Plan id	Rev.	
1:5000	BT5-B-FF0001	70670000	01	

V:\S18\7615\7615\BIM\Compfig\ACAD\dwg\kll_mall\Plan og profil.dwg - VegSin - Plottet: 2020-02-11, 15:02:08 - XREF = DS4_kart_DS4_1m_koter_DS3_4_fbane_Vedlattrase_DS2_fbane_Vedlattrase_DS1_kart_DS1_1bane_Vedlattrase_DS1_1m_koter




Tegnforklaring

- Tunnel
- Eksisterende tunnel
- Sikringszone - Nedslagsfelt drikkevann
- Plangrense
- Kjørebane
- Bybane




BT5 Bybanen til Asane
DSFF
Oversiktstegning

Revisjon	Revisjon gjelder	Utarb	Kontr	Godkjent	Rev. dato
01	Teknisk forprosjekt	IHH	GAS	AK	2021.10.29



BERGEN
KOMMUNE



Miljøløftet

Leverandør	Norconsult	Tegningsnummer/dokumentkode	Plan id	Rev.
Målestokk	BT5-B-FF0002	70670000		01