





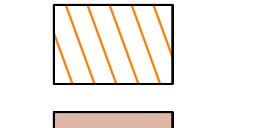










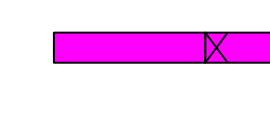
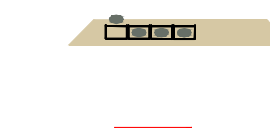


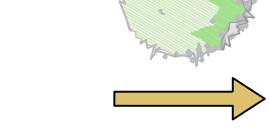
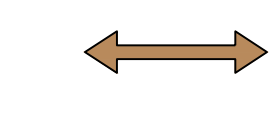



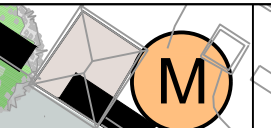






- Tegnforklaring:**
-  Opphøyd kryss
 -  Kjørebane
 -  Fortau
 -  Fremtidig gatetun
 -  Eksisterende gatetun - forbudt for motorvogn - videreføres
 -  Eksisterende gatetun og enveiskjørtede gater - videreføres som gatetun
 -  Grøntareal / forhager
 -  Fremtidig oppholdssoner i gatetun
 -  Eksisterende oppholdssoner i gatetun
 -  Opphold, rekreasjon og lek utenfor gatetun
 -  Sykkelfelt
 -  Sykkelvei
 -  Kjøreretning envegs
 -  Beboerparkering
 -  Gjesteparkering
 -  Bildeplasser
 -  Droppsoner for skole og barnehage
 -  Varelevering
 -  El-lading
 -  HC- parkering
 -  Stopp for servicelinjen
 -  Nedkastpunkt for renovasjon - ikke nøyaktig plassert
 -  Barriere vurderes
 -  Prosjektavgrensning
 -  Eksisterende tre
 -  Mulig ny avkjørsel
 -  Mulig fremtidig kobling til Dokken
 -  Eksisterende overgangsfelt - beholdes
 -  Framtidig overgangsfelt
 -  Mobilpunkt
 -  Trikkeskinner - ikke innmål

Prosjektnummer: L B -- 002		Blattnummer: S-02	
S-02	Justert etter Målestørrelse fra BME	10.01.2018	EAJ/AV
S-01	Ny innmåling	18.12.2018	EAJ/AV
Rev.	Prosjekt gater	Rev. dato	Ansvarlig
Mobilitets- og gatebruks-analyse for Møhlenpris		Gitt av: XX / YY	
Klient: Bergen kommune		Illustrasjon: 	
Skissefase			
Dato: 18.12.22	Oppdragsnr: 622854-12	Kartprosjekt: NTMS	Prosjektleder: NN000
Utvalgte av: IEAE	Kontrakt av: AW	Gulvareal: 1.500	Format: A0
Møhlenpris Gatebruksplan			
Vist uten eksisterende gatesituasjon			
Prosjektnummer: L B -- 002		Blattnummer: S-02	