

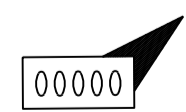
**MERKNADER:**

Antall p-plasser parkeirng nord: 19 stk.  
 Antall p-plasser parkeirng sør: 50 stk.  
 totalt antall p-plasser: 69 stk.

Bredde parkeringsplass standart: 2,5 m  
 Bredde parkeirngsplass med sidehinder: 2,8 m  
 Tiltaket krever omlag 235 m med støttemur

**HENVISNING**

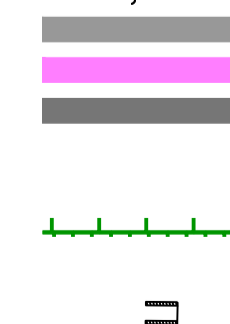
Henviisning til vegmodell



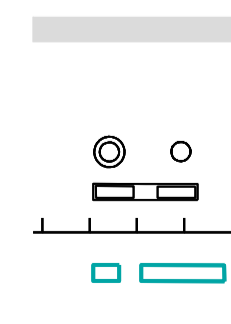
**Tegnforklaring**

- Kjørebane
- Gang- og sykkelveg
- Parkeringsareal
- Brusøyle sirkulær
- Brusøyle rektangulær
- Mur
- Bossnett over bakken
- Parkeringsplass med ekstra bredde
- Eiendomsgrenser
- Gårds- /bruksnummer
- Eksisterende bebyggelse rives

**Prosjektert**



**Eksisterende**



**Rev Revisjonen gjelder**

Rev	Revisjonen gjelder	Utført	Kontr.	Godkjent	Dato
1	Mulighetsstudie areal under Puddefjordsbroen	NOVRWL	NONVA	NOKEFL	16.12.2022
2	Bymiljøetaten Bergen kommune			Anne F. Faresstrand	
3	Mulighetsstudie areal under Puddefjordsbroen			Martin Halsnøy	
4	Plantegning			10233694	
5				1250	
6				EUR/F89 NTMS	
7				NN2000	
8				A1	
9					
10					
11					
12					
13					
14					
15					
16					
17					
18					
19					
20					
21					
22					
23					
24					
25					
26					
27					
28					
29					
30					
31					
32					
33					
34					
35					
36					
37					
38					
39					
40					
41					
42					
43					
44					
45					
46					
47					
48					
49					
50					
51					
52					
53					
54					
55					
56					
57					
58					
59					
60					
61					
62					
63					
64					
65					
66					
67					
68					
69					
70					
71					
72					
73					
74					
75					
76					
77					
78					
79					
80					
81					
82					
83					
84					
85					
86					
87					
88					
89					
90					
91					
92					
93					
94					
95					
96					
97					
98					
99					
100					

