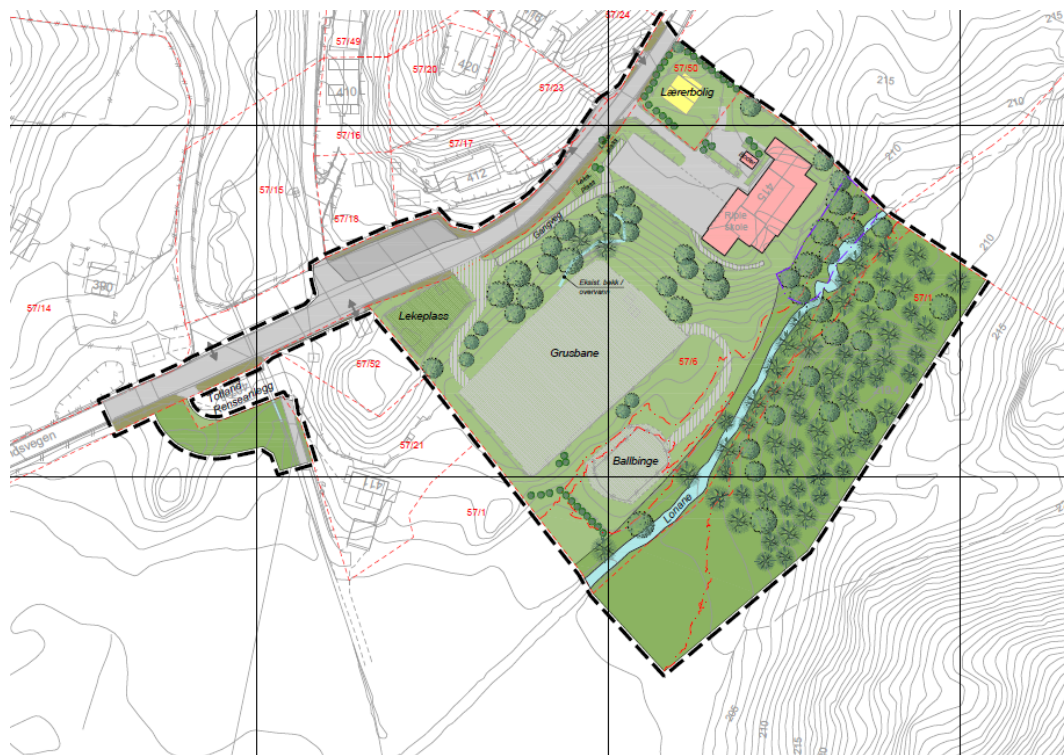


# NEDRE TOTLAND OMSORGSBOLIGER

## ILLUSTRASJONER TIL REGULERINGSPLAN

Dato: 06.06 2023



Eksisterende situasjon



Illustrasjonsplan – ny situasjon

**RAMBOLL**









Bright ideas.  
Sustainable change.

# UTOMHUSPLAN



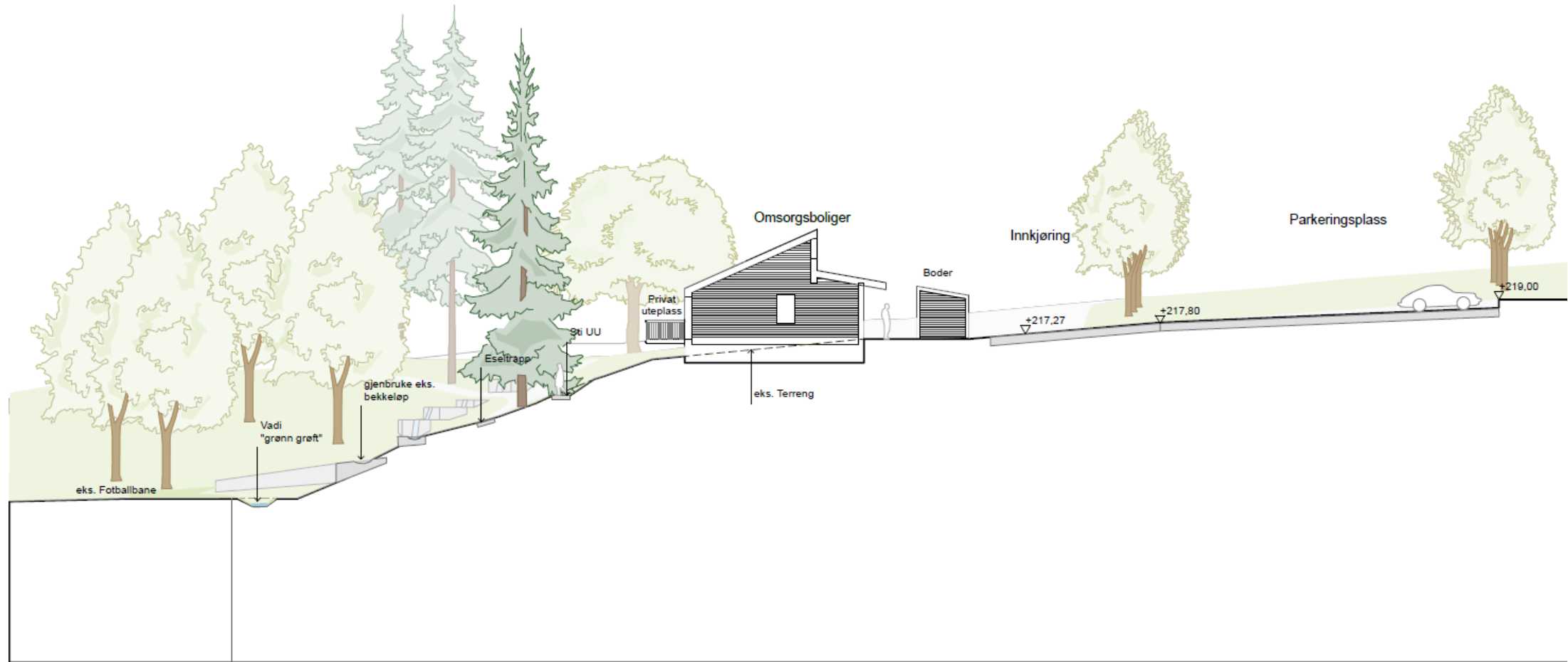
Utomhusplan med plassering av snittene A-A og B-B.

## TEGNFORKLARING

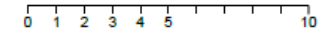
-  Eks. trær
-  Nye trær
-  Buskfelt / plantebed
-  eks. koter
-  Teiggrenske
-  eks. bygg (tjenestebase)
-  Bygg fra regulering
-  Nytt bygg



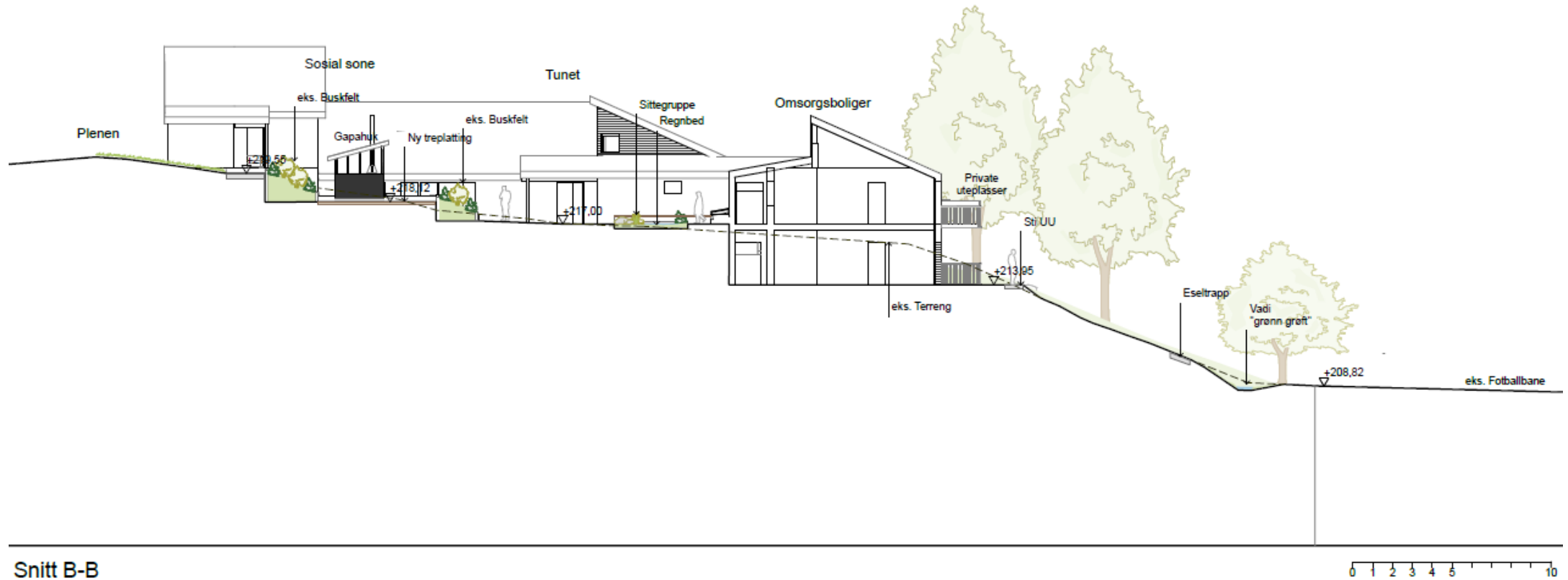
# SNITT A-A



Snitt A-A



# SNITT B-B



Snitt B-B

# FOTOMONTASJE AV NY BEBYGGGELSE



Skråfoto sett fra øst – ny situasjon



Skråfoto dagens situasjon



Tunet med tjenestebase og boliger – sett fra nordvest



# PERSPEKTIVER



Nye boliger sett fra Totlandsvegen



# PERSPEKTIVER



Tunet med felles uteoppholdsareal

