
























TEGNFORKLARING

-  Asfalt
-  Natursteinsdekke
-  Vegetasjon
-  Trededekke, privat uteplass
-  Grus
-  Regnbed
-  Dyrkingskasse
-  Sykkelparkering
-  Møbler/sittekant i tre
-  Trapp i naturstein
-  Eksist. koter, ekv. 1m
-  Nye koter, ekv. 1m
-  Takutstikk
-  Eiendomsgrense
-  Byggegrense
-  Rekkverk
-  Mur
-  Kant av storgatestein
-  Fallforhold nytt terreng
-  Punkthøyde nytt terreng
-  Buskfelt
-  Nytt tre
-  Eksist. tre



Rev.	Revisjonen gjelder	Utarb.	Kontr.	Godkjent	Rev.dato

BYGGERE : Bergen kommune, Etat for utbygging
 LANDSKAPSARKITEKT : HENNING LARSEN

OPPDRAGSGIVER: Bergen kommune, Etat for utbygging FASE: Reguleringsplan

PROSJEKT: Fana, gnr. 94 bnr. 6 Rød
 Illustrasjonsplan

Tegnet av: SGAA
 Kontrollert av: LEAM
 Godkjent av: KRJBRG
 Tegningsdato: 27.03.2023
 Prosjektnummer: -
 Koordinatsystem: EUREF 89 UTM zone 32
 Høydesystem: NN2000
 Målestokk A1: 1:150
 Målestokk A3: 1:300

TEGNINGSNUMMER: 001 REVISJON: -

