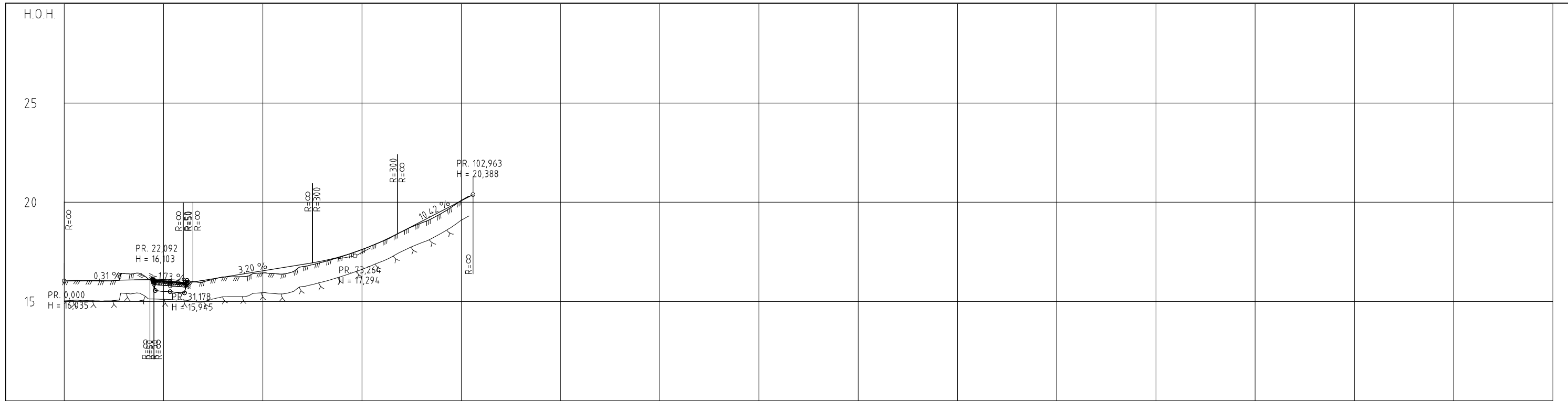


TEGNFORKLARING

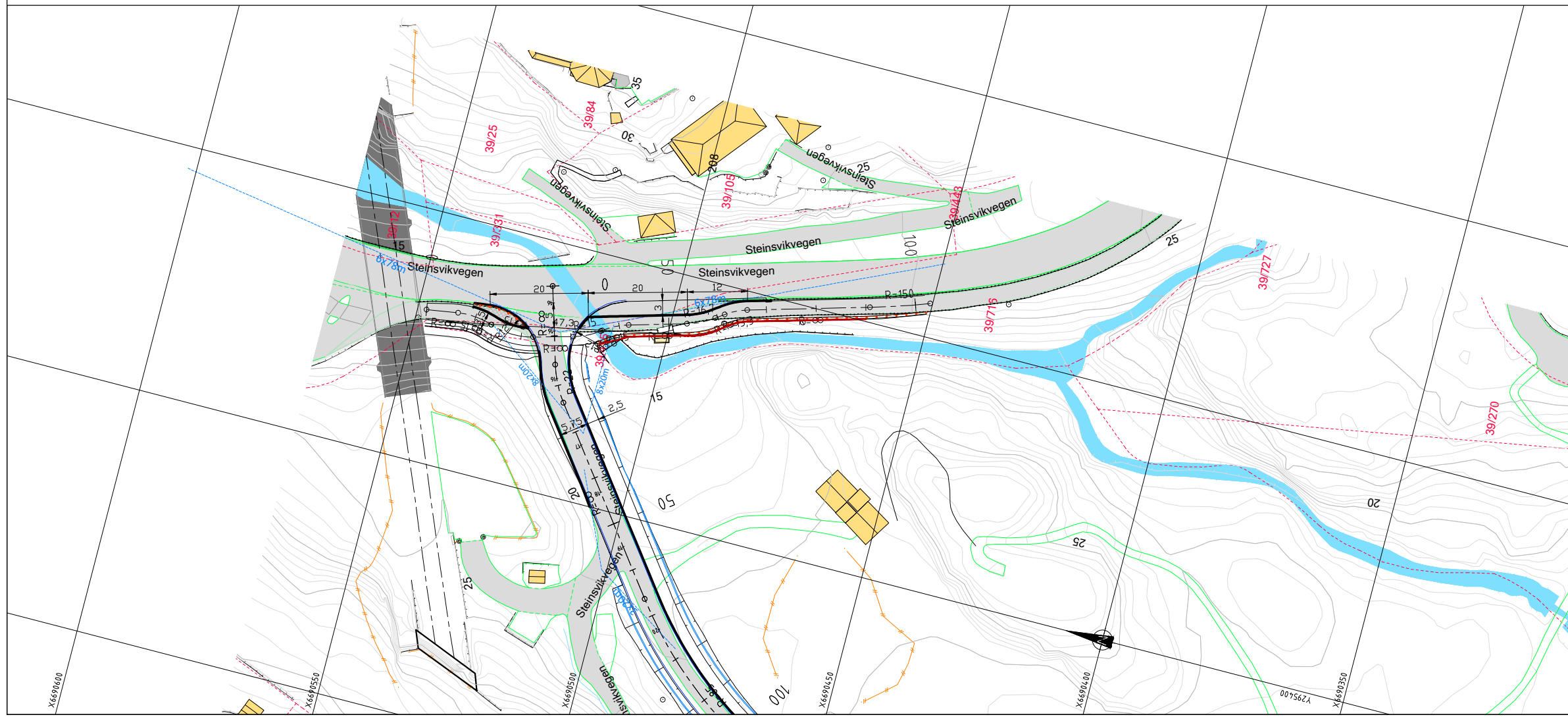
- Vegskjering
- Grøftbunn
- Senterlinje
- Kjørebaneant
- Skulderkant
- Vegfylling
- Profilnummer
- Fortauskant
- Fortau
- Renovasjonsareal
- Vegrekkverk
- Støttetur
- Friskt
- Eks. eiendomsgrenser
- Eksisterende vei
- Eksisterende mur
- Eksisterende rekkverk
- Eksisterende gjerde
- Trafikkøy
- Natursteinsmur
- Eksisterende leskur flyttes

- ① Eksisterende leskur flyttes til bakkant gang- og sykkelveg og settes på spesialbygd utkraget betongkonstruksjon.
 - ② Nedsenket fortauskant h=2cm over topp asfalddekke ved kryssing vegbane for myke trafikanter. Nedsenking fra full høyde utføres over 1m.
- Foreslått løsning er prosjektert etter digitalt kartgrunnlag som kan avvike noe fra faktisk situasjon. Eksisterende forhold måles inn og tiltaket stikkes ut for å kontrollere at det ikke blir konflikt med bekken.

A	07.02.2023	BN	Mur langs gang- og sykkelveg flyttet nærmere veggen.
Rev.	Dato	Sign.	Revisjonen gjelder
Oppdragsgiver			
Veksthuset Eiendom AS			
Prosjekt			
Steinsvikvegen boligfelt. Bnr. 39 Bnr. 8 mfl.			
Vegplan. Alternativ busslomme.			
Tegn.	Kontr.	Godt.	
BN	THF	THF	
Dato: 03.01.2023			
Målestokk: 1:500			
Formål: AT			
Prosjektnr: 20077			
Tegningnr:	Rev.		
B01			



PROFIL NR.	0	25	50	75	100	125	150	175	200	225	250	275	300	325	350	375															
HOR.KURV.	R=∞	R=15	R=∞	R=-15	R=∞	R=-15	R=∞	R=-15	R=∞	R=-15	R=∞	R=-15	R=∞	R=-15	R=∞	R=-15															
BREDDUTV.																															
TVERRFALL	H.kj.b.k. 0% 2,0% 2,0%																														
PROFIL H.	16,03	16,05	16,07	16,10	16,15	16,23	16,39	16,55	16,71	16,87	17,04	17,28	17,61	18,02	18,52	19,04	19,56	20,08	20,39												
TERRENG H.	16,03	16,04	16,03	16,41	16,31	16,10	15,94	15,97	15,99	16,07	16,24	16,23	16,44	16,55	16,38	16,71	16,76	16,87	16,98	17,04	17,28	17,61	18,02	18,52	18,96	19,04	19,44	19,56	20,09	20,08	20,39
OVERBYGN.T.	89CM																														

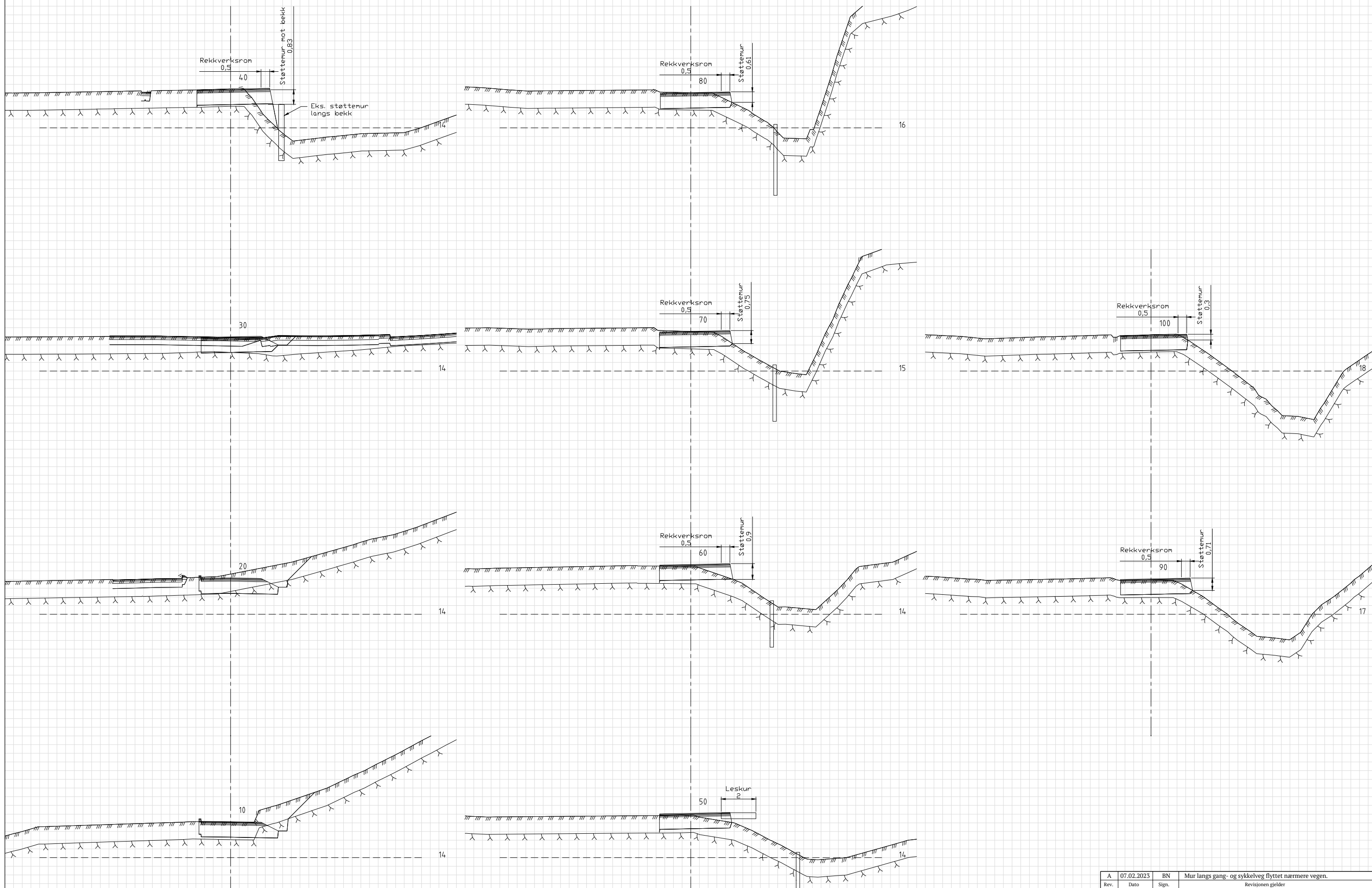


TEGNFORKLARING

- Vegskjæring
- Grøftebunn
- Senterlinje
- Kjørebanekant
- Skulderkant
- Vegfylling
- Profilnummer
- Fortauskant
- Vegrekkeverk
- Støttetur
- Frisikt
- Eks. eiendomsgrenser
- Eksisterende vei
- Eksisterende mur
- Eksisterende rekkverk
- Eksisterende gjerde
- Trafikkøy
- Natursteinsmur

Rev.	A	Dato	07.02.2023	BN	Mur langs gang- og sykkelveg flyttet nærmere veien.
Rev.		Dato		Sign.	Revisjonen gjelder
Oppdragsgiver					
Veksthuset Eiendom AS					
Prosjekt					
Steinsvikvegen boligfelt. Bnr. 39 Bnr. 8 mfl.					
Plan og profil gang- og sykkelveg o_SGS1 og o_SGS2					
Tegn.	BN	Kontr.	THF	Godkj.	THF
Dato:	03.01.2023				
Målestokk:	1:500				
Formas:	A1				
Prosjekt nr. 20077					
Tegningsnr.	CO2				
Rev.	A				

Kanalveien 5
 5068 Bergen
 Tlf. 55 59 82 60
 e-post: post@haugenvva.no



Rev.	A	07.02.2023	BN	Mur langs gang- og sykkelveg flyttet nærmere vegen.
Rev.		Dato	Sign.	Revisjonen gjelder
Oppdragsgiver				
Veksthuset Eiendom AS				
Prosjekt				
Steinsvikvegen boligfelt. Gnr. 39 Bnr. 8 mfl.				
Tverrprofiler gang- og sykkelveg o_SGS				
Tegn.	BN	Kontr.	THF	Godkj.
Date:	03.01.2023			
Målestokk	1:100	Form	A1	
Prosjekt	20077			
Tegningsnr.	U03	Rev.	A	

haugen VVA
 Kanalveien 5
 5068 Bergen
 Tlf. 55 59 82 60
 e-post: post@haugenvva.no