








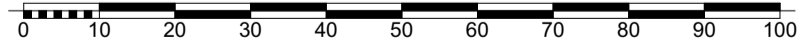


**TEGNFORKLARING**

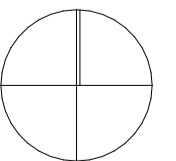
-  Plangrense
-  Eiendomsgrense
-  Formålsgrense
-  Eksisterende koter
-  Byggegrense
-  P-kjeller
-  Eksisterende bygg rives

-  Fellesareal
-  Åpne bekk
-  Naturområde
-  Renovasjonsanlegg
-  Parkering
-  Kjørbar vei
-  Gangveier

-  Natursteinsbelegning privat
-  Eksisterende eiker innmål
-  Eksisterende ask innmål
-  Beplantet areal, busker/mindre trær
-  Nye bygg



N



Plannavn  
Fana, gnr. 9, bnr. 302 mfl. Eikelund

Plantype  
- Forslagsstiller:  
Opphus AS

Tegning  
Illustrasjonsplan\_1000

Dato:  
12.06.2024

Tegningsnr:  
A10-101

Nasjonal plan-ID:  
4601\_71160000 -

Internett prosjektnummer:  
K23001

Mål  
A3/1:1000  
1:2000

Kommunalt saksnummer:

Tegner:  
JA

Rev. ID  
--

Kontr:  
JJ

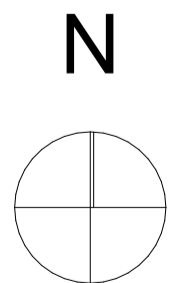
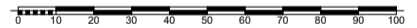
**kime**

www.kime-al.no



TEGNFORKLARING

- Plangrense
- Eiendomsgrense
- Formålsgrense
- Eksisterende koter
- Byggegrense
- P-kjeller
- Eksisterende bygg rives



Plannavn  
Fana, gnr. 9, bnr. 302 mfl. Eikelund

Plantype  
- Forslagsstiller:  
Opphus AS

Tegning  
Illustrasjonsplan\_2000

Dato:  
12.06.2024

Tegningsnr:  
A10-102

Nasjonal plan-ID:  
4601\_71160000 -

Intern Prosjektnummer:  
K23001

Mål  
A3/1:2000

Kommunalt saksnummer:

Tegner:  
JA

Rev. ID  
--

Kontr:  
JJ

**kime**

www.kime-al.no