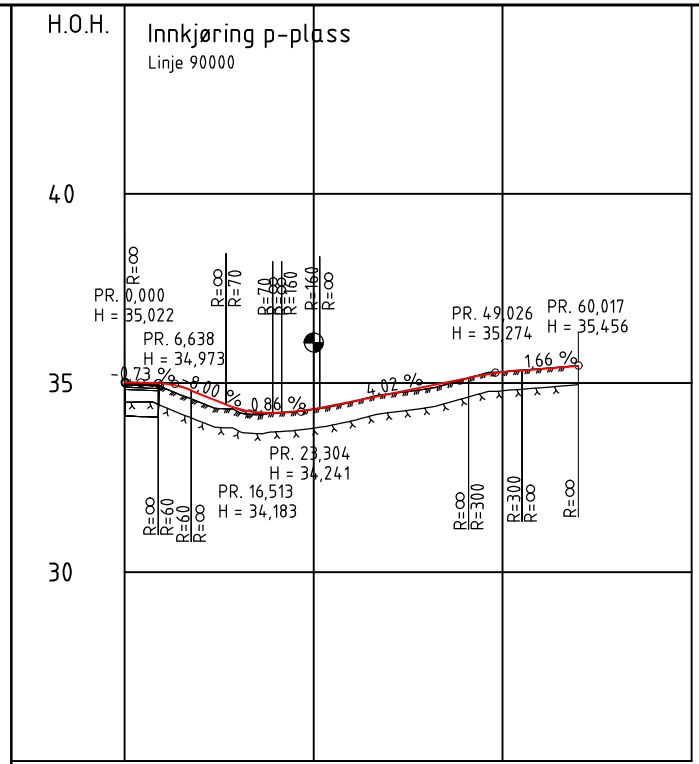
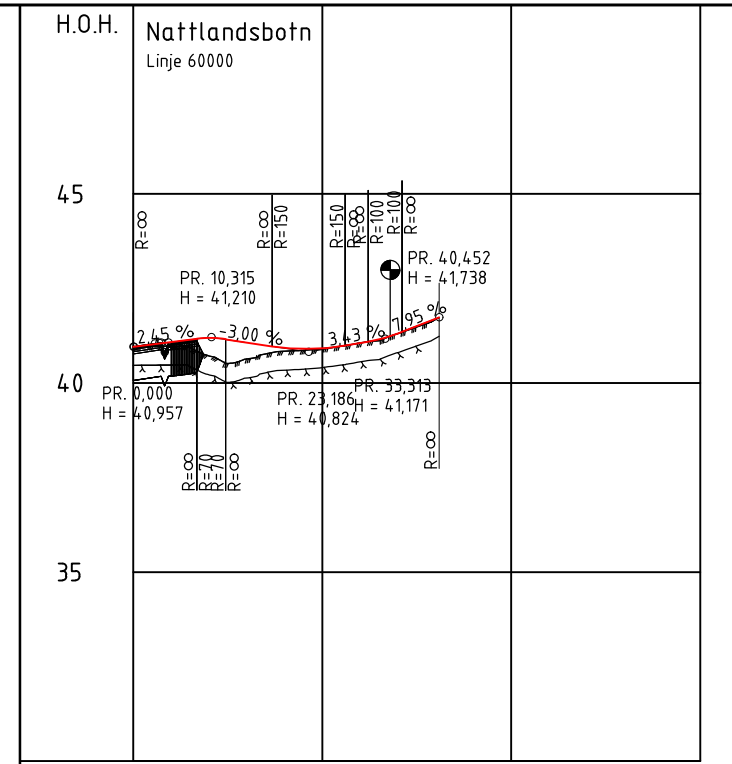


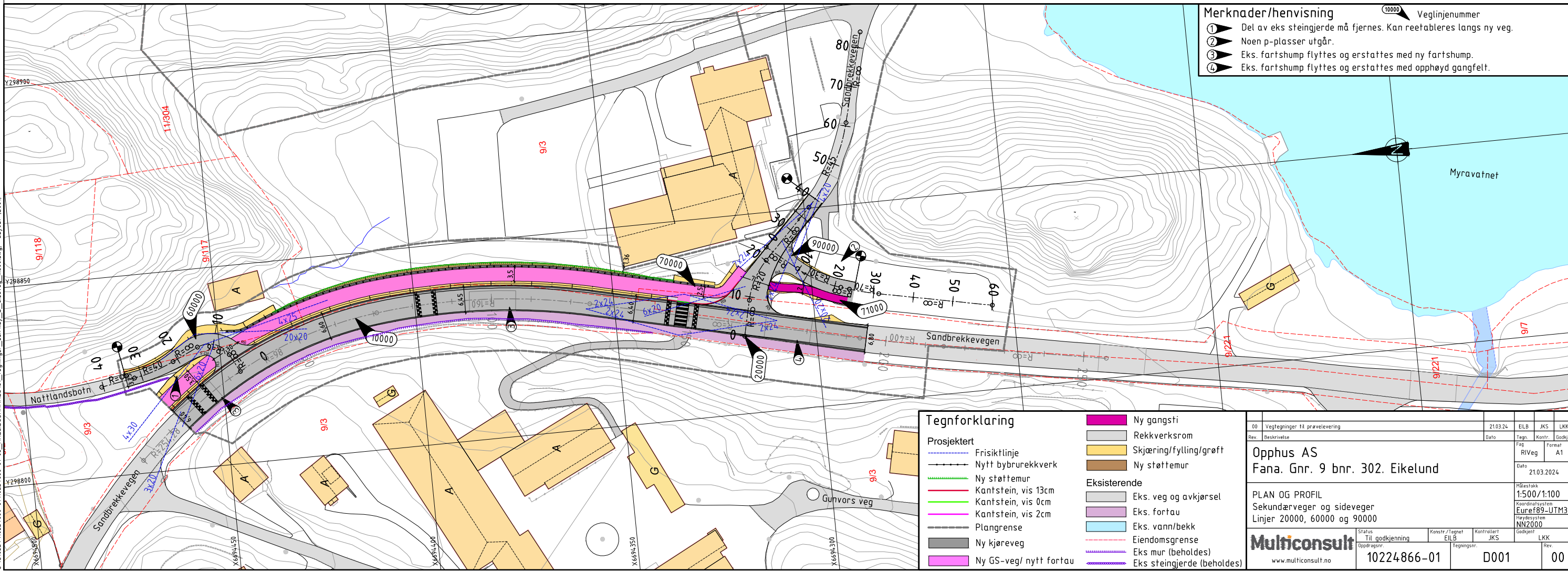
PROFIL NR.	0	25	50	75	100
HOR.KURV.	R=∞	R=20	R=∞	R=-4,5	R=∞
BREDDUUTV.					
TVERRFALL	H.kj.b.k. 0,0% → 2,0% → 2,7% → 3,0% → 3,0% V.kj.b.k.				
PROFIL H.	35,60	35,47	35,16	34,98	34,95
TERRENG H.	35,47	35,19	35,01	34,98	34,85
OVERBYGN.T.				57CM	



PROFIL NR.	0	25	50	75
HOR.KURV.	R=∞	R=-30	R=-70	R=∞
BREDDUUTV.				
TVERRFALL	H.kj.b.k. 1,0% → 1,0% → 1,0% → 1,0% V.kj.b.k.			
PROFIL H.	35,02	34,87	34,70	34,71
TERRENG H.	34,95	34,87	34,48	34,71
OVERBYGN.T.			57CM	



PROFIL NR.	0	25	50	75
HOR.KURV.	R=∞	R=-6	R=∞	R=40
BREDDUUTV.				
TVERRFALL	H.kj.b.k. 3,0% → 3,0% → 2,0% → 2,0% V.kj.b.k.			
PROFIL H.	40,96	41,08	41,07	41,06
TERRENG H.	40,97	40,72	40,68	41,06
OVERBYGN.T.			57CM	



- Merknader/henvisning**
- ① Del av eks steingjerde må fjernes. Kan reetableres langs ny veg.
  - ② Noen p-plasser utgår.
  - ③ Eks. fartshump flyttes og erstattes med ny fartshump.
  - ④ Eks. fartshump flyttes og erstattes med opphøyd gangfelt.

**Tegnforklaring**

—	Frisiklinje	—	Ny gangsti
—	Nytt bybrurekkverk	—	Rekkverksrom
—	Ny støttemur	—	Skjæring/fylling/grøft
—	Kantstein, vis 13cm	—	Ny støttemur
—	Kantstein, vis 0cm	—	Eksisterende
—	Kantstein, vis 2cm	—	Eks. veg og avkjørsel
—	Plangrense	—	Eks. fortau
—	Ny kjøreveg	—	Eks. vann/bekk
—	Ny GS-veg/nytt fortau	—	Eiendomsgrense
		—	Eks mur (beholdes)
		—	Eks steingjerde (beholdes)

00	Vegtegninger til pravelevering	210324	EILB	JKS	LKK
Rev.	Beskrivelse	Dato	Tagg.	Kontr.	Godkj.
			Fag	Formet	
			RIVeg	A1	
			Dato		
			21.03.2024		
			Målestokk		
			1:500/1:100		
			Koordinatystem		
			Euref89-UTM32		
			Høyde system		
			NN2000		
			Status		
			Til godkjenning		
			Oppdragsnr.		
			10224866-01		
			Tegningsnr.		
			D001		
			Konstr./Tegnet		
			EILB		
			Kontrollert		
			JKS		
			Godkjent		
			LKK		
			Rev.		
			00		

G:\010224\10224866-01\10224866-01-03\_ABBEIDSGMRADE\31\_Tegninger\_dsk\Nay\_D\_sideveg\_m500.dwg - Layout (D001)

