
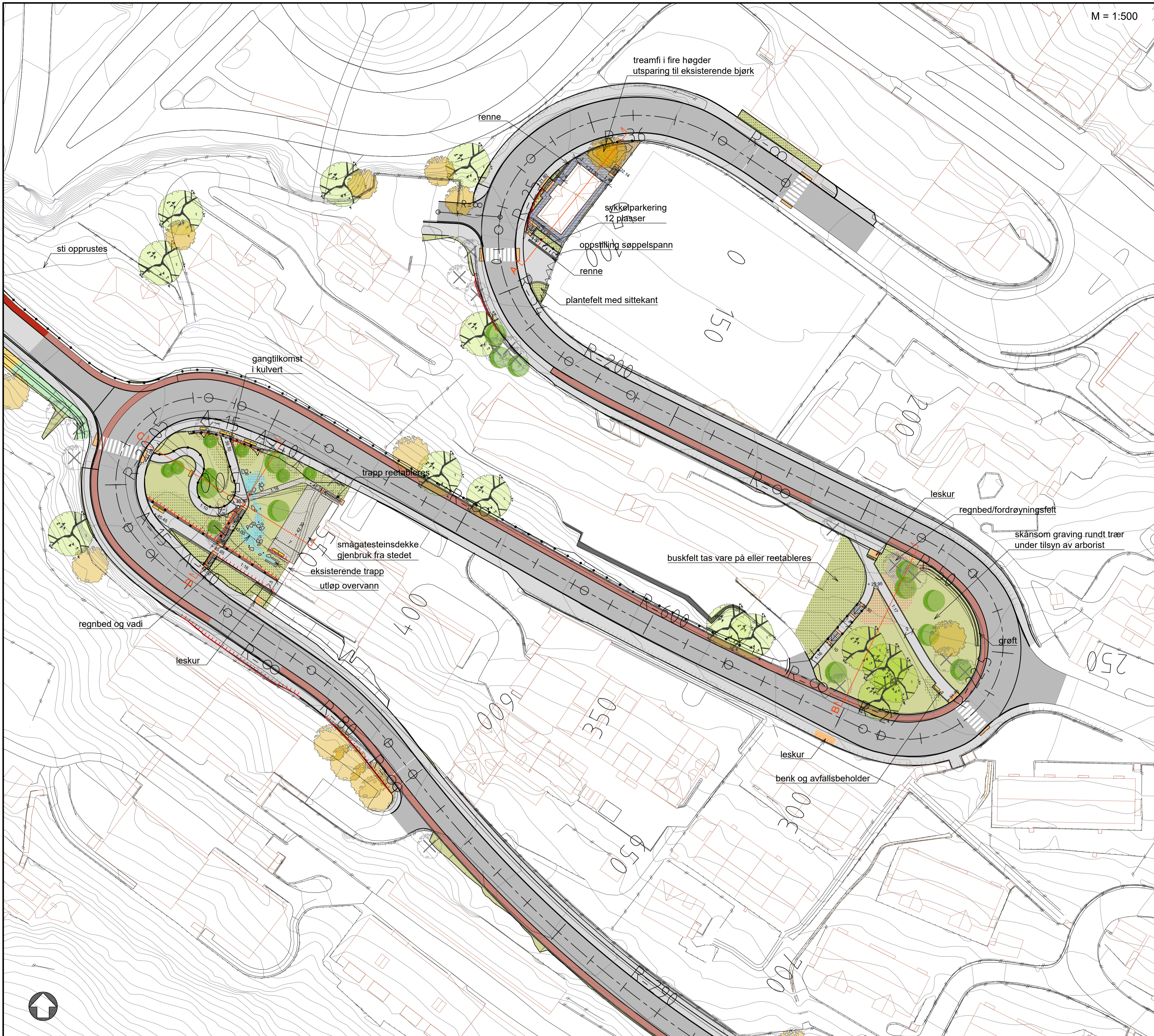
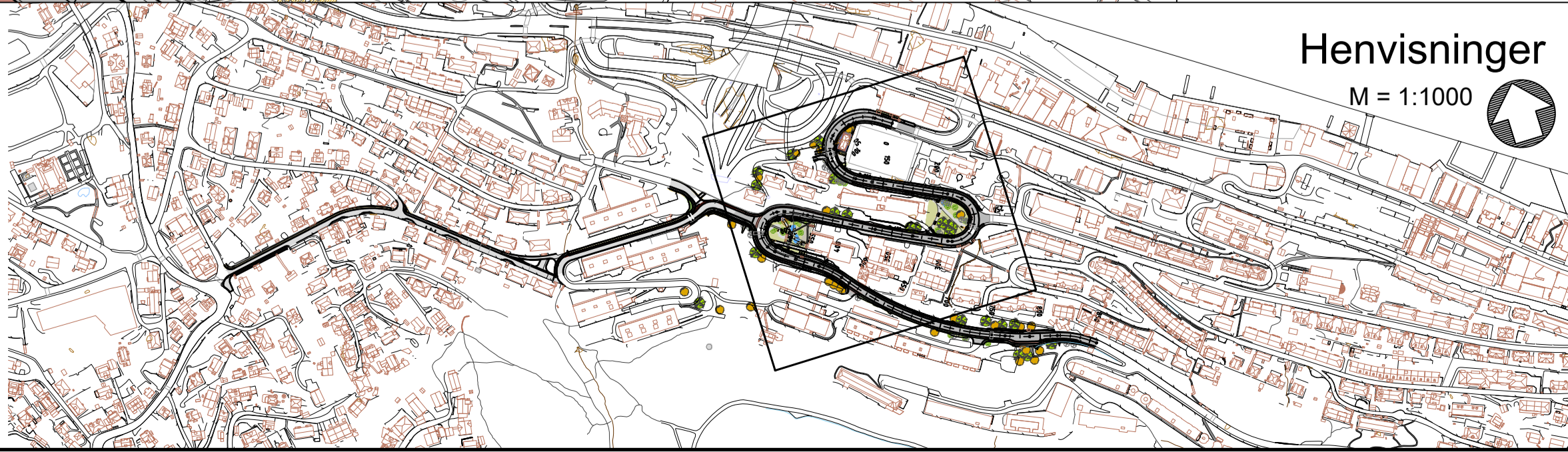


X:\noroppdrag\Bergen\52207881\BIM\landskap\AKHILLAY_O_52207881.dwg - JonWes - Plottet: 2024-04-12, 09:56:18 - LAYOUT = 0101 - XREF = T_LARK - XREF = T_LARK - snitt_52207881_T_GEOM_SIKRAVUR_52207881_T_GEOM_SIKRAVUR_52207881_T_LARK_52207881



Tegnforklaring					
	Kjøreveg		Terrassedekke		Utløp overvannsrør
	Fortau		Kantstein langs veg		Fordrøyningsareal/renne
	Sykkelfelt		Storgatesteinskant		UU-varselindikator
	Natursteinsdekke		Nye trær		Møblering
	Gatesteinsdekke		Trær i konflikt med tiltak		Sykkelparkering
	Gressplen		Eksisterende trær		Rekkverk
	Busker				Natursteinsmur
	Stauder/blomstereng				Naturlige steinblokker



Rev.	Dato	Beskrivelse	Utarbeidet	Fagkontroll	Godkjent
E02	2024-04-12	Fortau langs fotballbane	RuGjer	FroRoe	JonWes
E01	2023-08-16	For godkjenning hos myndigheter	RuGjer	FroRoe	JonWes

Dette dokumentet er utarbeidet av Norconsult AS som del av det oppdraget som fremgår nedenfor. Opphavsretten tilhører Norconsult AS. Dokumentet må bare benyttes til det formål som oppdragsavtalen beskriver, og må ikke kopieres eller gjøres tilgjengelig på annen måte eller i større utstrekning enn formålet tilsier.

Bergen kommune, Bymiljøetaten		Målestokk (gjelder A1)
Sykkeltiltak Damsgård-Småpudden		varierer
Landskapstiltak Gyldenprisveien		

Norconsult	Oppdragsnummer 52207881	Tegningsnummer O101	Revisjon E02
------------	----------------------------	------------------------	-----------------