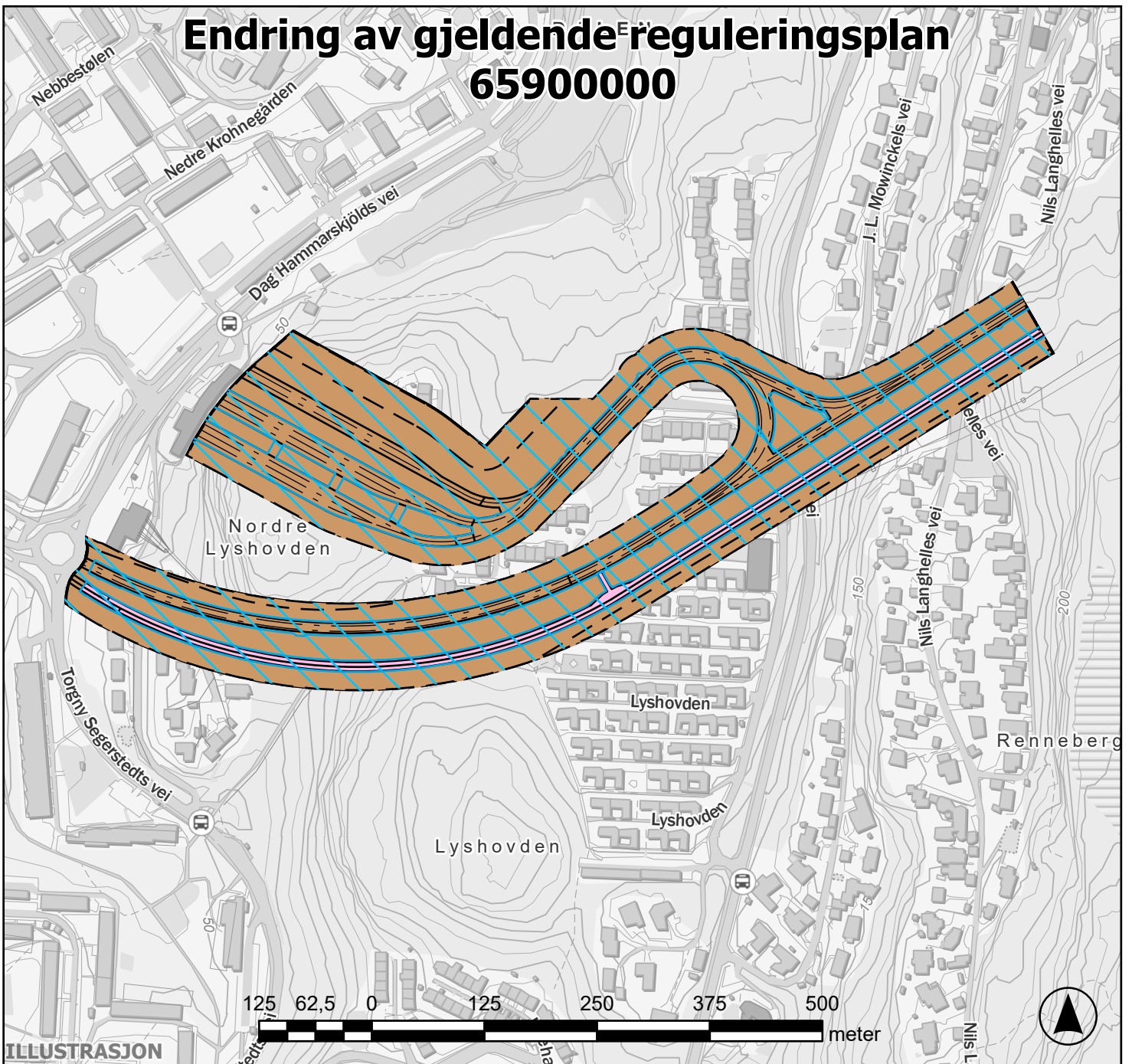





Endring av gjeldende reguleringsplan 65900000

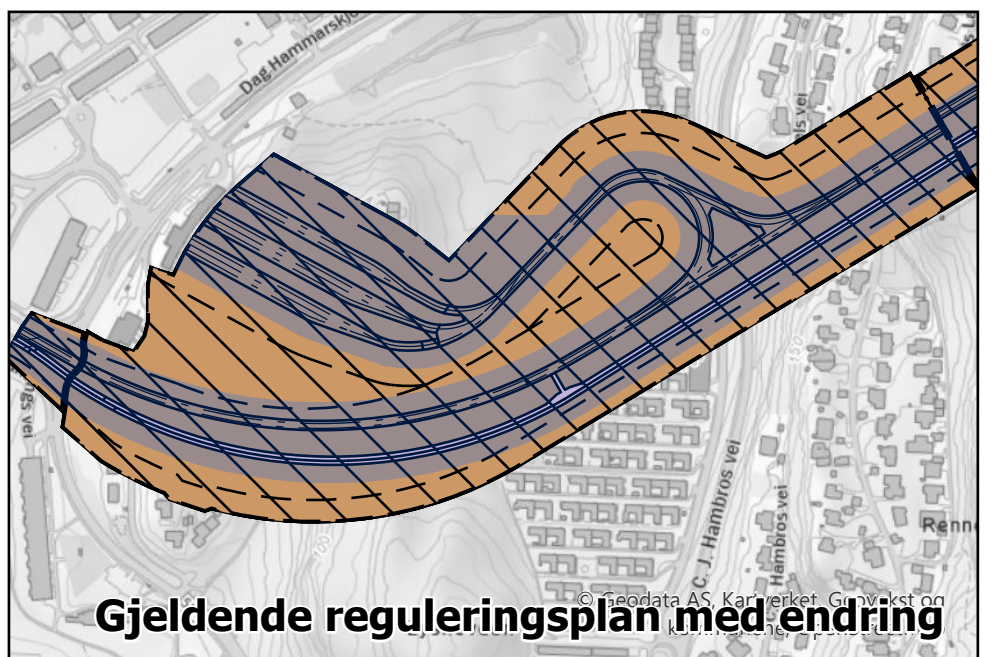


DS3-Kartvedlegg 4 Depot

Tegnforklaring

-  Endring sykkelnettformål
-  Nytt formålsområde
-  Innmålt bybane- og sykkelnett

Bergen Kommune
Datert: 10.09.2024
Kartmålestokk: 1:4 500
Geodetisk grunnlag:
ETRS 1989 UTM Zone 32N



Gjeldende reguleringsplan med endring