



Eksisterende

Tegnforklaring:

■ Skygge

□ Terreng og bebyggelse

⊗ Vegetasjon



Prosjekt: Sandbrekketoppen 30		Kontroll prosjekt:	
Sign.:		Kontroll:	
Tiltakshaver: Midttunbygget AS co/Malling & Co Forvaltning Sandbrekketoppen 30 5224 NESTTUN		Gnr./Bnr./Festenr.: 43/270	
Prosjekterende: OPUS Bergen AS Nordre Nøstekaiaen 1 5011 BERGEN		OPUS	
© Alle rettigheter tilhører utførende for prosjektering, kopiering eller bruk av disse tegningene er forbudt uten skriftlig samtykke		Dato: 17.09.24	
Tegning: Sol og skygge 20. mars kl. 12_15_18		Målestokk: 1:4000	
Tegningsnr.: A40-4		Rev.: .	

Planforslag

Tegnforklaring:

■ Skygge

□ Terreng og bebyggelse

⊗ Vegetasjon



20. mars, kl. 12.00



20. mars, kl. 15.00



20. mars, kl. 18.00



Prosjekt: Sandbrekkesletta 30	Kontroll prosjekt: Sign.: Kontroll:
Tiltakshaver: Midtunbygget AS co/Malling & Co Forvaltning Sandbrekkesletta 30 5224 NESTUN	Gnr./Bnr./Festnr.: 43/270
Prosjekterende: OPUS Bergen AS Nordre Nøstekaiaen 1 5011 BERGEN	OPUS
© Alle rettigheter tilhører utførende for prosjektering, kopiering eller bruk av disse tegningene er forbudt uten skriftlig samtykke	Dato: 17.09.24
Tegning: Sol og skygge 20. mars kl. 12_15_18	Målestokk: 1:4000
Tegningsnr.: A40-4	Rev.: .

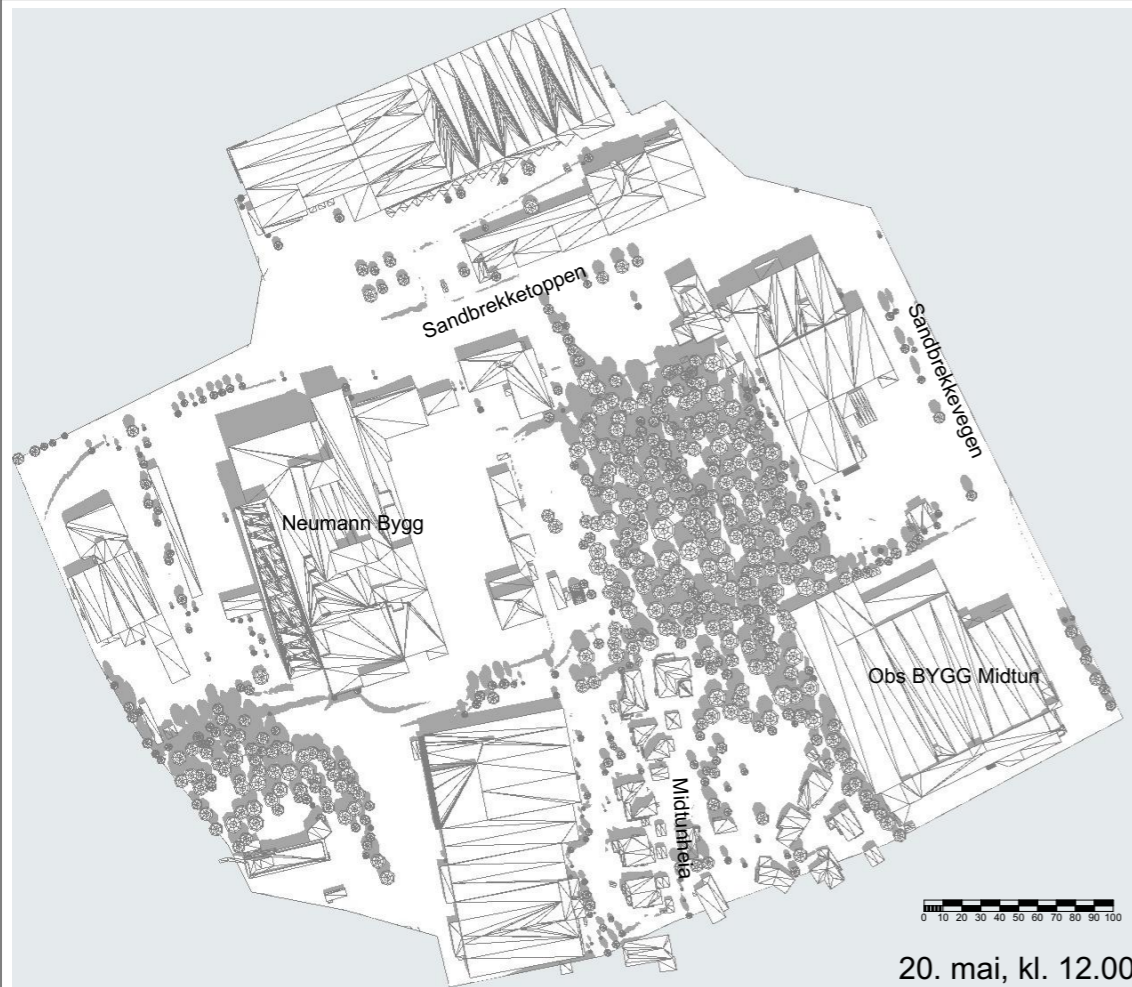
Eksisterende

Tegnforklaring:

■ Skygge

□ Terreng og bebyggelse

⊗ Vegetasjon



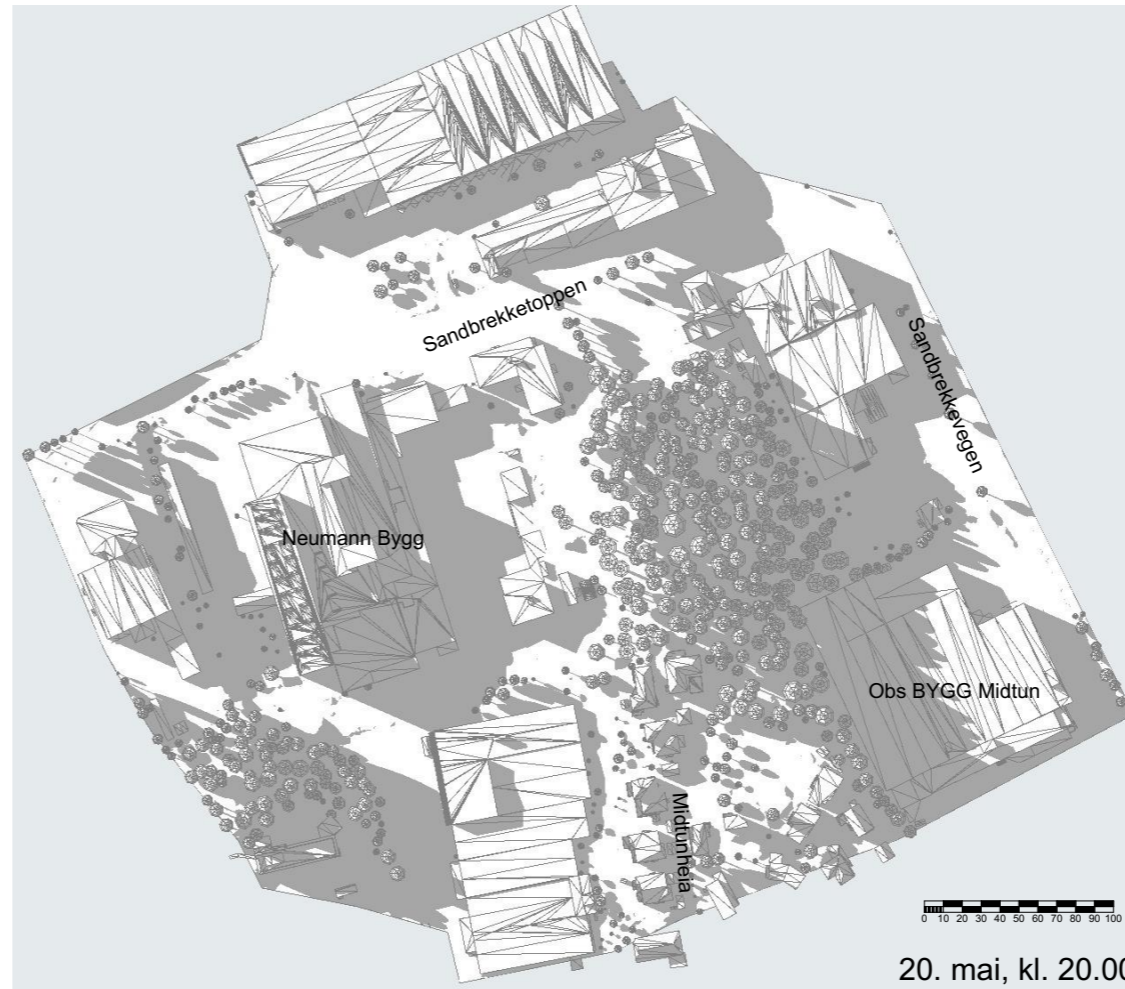
20. mai, kl. 12.00



20. mai, kl. 15.00



20. mai, kl. 18.00



20. mai, kl. 20.00



Prosjekt: Sandbrekketoppen 30		Kontroll prosjekt: Sign.: Kontroll:	
Tiltakshaver: Midttunbygget AS co/Malling & Co Forvaltning Sandbrekketoppen 30 5224 NESTTUN		Gnr./Bnr./Festnr.: 43/270	
Prosjekterende: OPUS Bergen AS Nordre Nøstekaiaen 1 5011 BERGEN		OPUS	
<small>© Alle rettigheter tilhører utførende for prosjektering, kopiering eller bruk av disse tegningene er forbudt uten skriftlig samtykke</small>		Dato: 17.09.24	
Tegning: Sol og skygge 20. mai kl. 12_15_18_20		Målestokk: 1:4000	
Tegningsnr.: A40-8		Rev.: .	

Planforslag

Tegnforklaring:

■ Skygge

□ Terreng og bebyggelse

⊗ Vegetasjon



20. mai, kl. 12.00



20. mai, kl. 15.00



20. mai, kl. 18.00



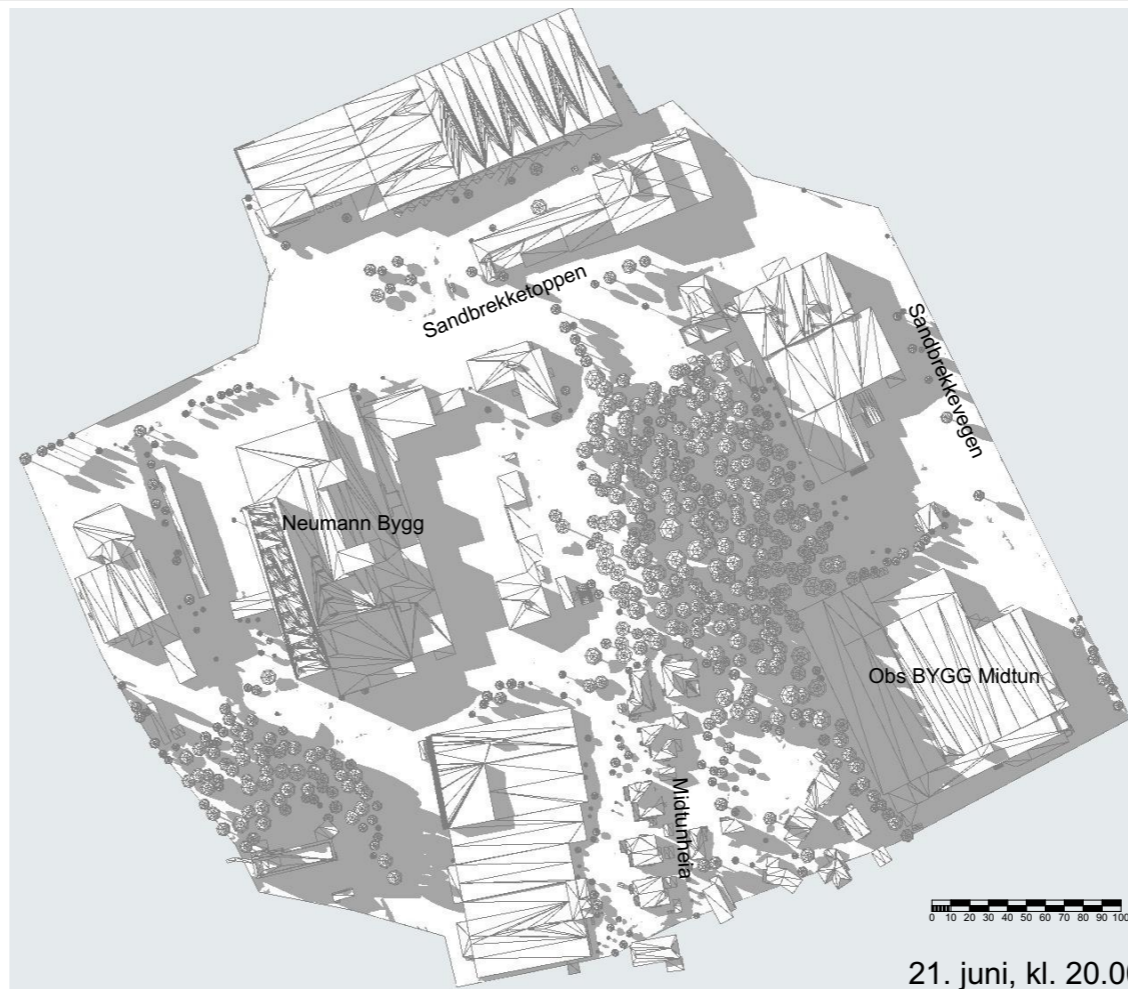
20. mai, kl. 20.00



Prosjekt: Sandbrekketoppen 30		Kontroll prosjekt: Sign.: Kontroll:	
Tiltakshaver: Midtunbygget AS co/Malling & Co Forvaltning Sandbrekketoppen 30 5224 NESTTUN		Gnr./Bnr./Festenr.: 43/270	
Prosjekterende: OPUS Bergen AS Nordre Nøstekaiaen 1 5011 BERGEN		OPUS	
© Alle rettigheter tilhører utførende for prosjektering, kopiering eller bruk av disse tegningene er forbudt uten skriftlig samtykke		Dato: 17.09.24	
Tegning: Sol og skygge 20. mai kl. 12_15_18_20		Målestokk: 1:4000	
Tegningsnr.: A40-8		Rev.: .	



21. juni, kl. 18.00



21. juni, kl. 20.00

Eksisterende

Tegnforklaring:

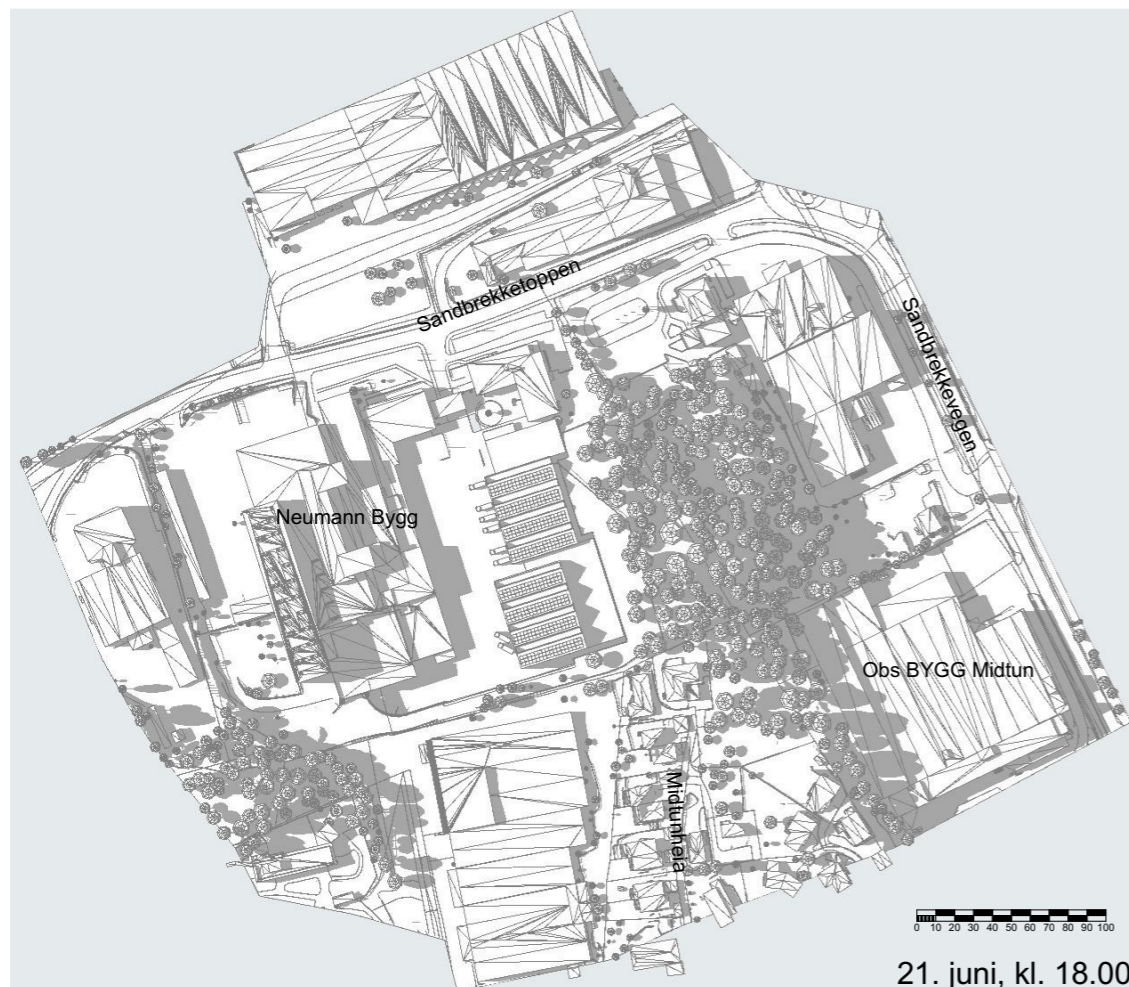
■ Skygge

□ Terreng og bebyggelse

⊗ Vegetasjon



Prosjekt: Sandbrekketoppen 30		Kontroll prosjekt: Sign.: Kontroll:	
Tiltakshaver: Midttunbygget AS co/Malling & Co Forvaltning Sandbrekketoppen 30 5224 NESTTUN		Gnr./Bnr./Festenr.: 43/270	
Prosjekterende: OPUS Bergen AS Nordre Nøstekaiaen 1 5011 BERGEN		OPUS	
© Alle rettigheter tilhører utførende for prosjektering, kopiering eller bruk av disse tegningene er forbudt uten skriftlig samtykke		Dato: 17.09.24	
Tegning: Sol og skygge 21. juni kl. 18_20		Målestokk: 1:4000	
Tegningsnr.: A40-13		Rev.: .	



21. juni, kl. 18.00



21. juni, kl. 20.00

Planforslag

Tegnforklaring:

■ Skygge

□ Terreng og bebyggelse

⊗ Vegetasjon



Prosjekt: Sandbrekkesletta 30		Kontroll prosjekt:	
Sign.:		Kontroll:	
Tiltakshaver: Midttunbygget AS co/Malling & Co Forvaltning Sandbrekkesletta 30 5224 NESTUN		Gnr./Bnr./Festenr.: 43/270	
Prosjekterende: OPUS Bergen AS Nordre Nøstekaiaen 1 5011 BERGEN		OPUS	
© Alle rettigheter tilhører utførende for prosjektering, kopiering eller bruk av disse tegningene er forbudt uten skriftlig samtykke		Dato: 17.09.24	
Tegning: Sol og skygge 21. juni kl. 18_20		Målestokk: 1:4000	
Tegningsnr.: A40-13		Rev.: .	