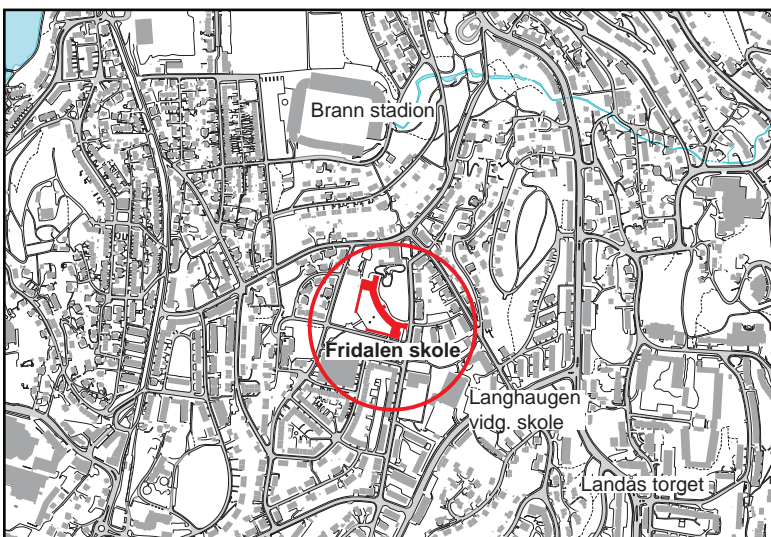




barnetrakk

på Fridalen skole

Kartlegging av barn og unges tilgjengelige uteareal med områdebeskrivelse.



BERGEN KOMMUNE

Forord

I formålsparagrafen til den nye planloven står det at barn og unges oppvekstvilkår ”*skal ivaretas i planleggingen og kravene til det enkelte byggetiltak*”. Da kommuneplanens arealdel ble vedtatt i bystyret 26.06.2007, gjorde bystyret samtidig vedtak om at registreringsarbeidet med barn og unges bruk av uteområder skulle følges opp.

Bergen kommune har valgt å benytte barnetråkk som metode for dette registreringsarbeidet. Det spesielle med denne metoden, er at det er barna selv som gjør registreringen og at de gjør det på sin egen arena i sitt nærmiljø. Det er derfor et mål i denne rapporten at det er barnas egen stemme som kommer fram. I tillegg er det gjort en planfaglig vurdering av de områdene som barn og unge har pekt på i registreringen. På denne måten kan viktige problemstillinger som ungene tar opp, spilles inn til rette fagetat og legges inn som temakart i kommunens digitale kartverk. Slik kan registreringene bli et viktig grunnlag i kommunens daglige drift og forvaltning av byens uteområder.

Barnetråkkregistreringen er utført av 6.klasse på Fridalen skole, skoleåret 2009/10. Etat for plan og geodata ved prosjektleder Halla Alzubaydi og prosjektmedarbeider Ingunn Renolen har hatt hovedansvaret. Registreringene ble gjennomført som grunnlag for et forprosjekt for kartlegging, nettverksbygging og kompetanseheving for videre bomiljøutvikling rundt kommunale boliger i boområdet på Slettebakken/Landås. Forprosjektet gjennomføres av Bergen Bolig og Byfornyelse.

Innhold

1.0	Innledning.....	4
2.0	Barnas beskrivelse av grøntområder, område for lek/ opphold og skoleveien.....	5
2.1	Barnas beskrivelse av grøntområder, områder for lek/ opphold.....	5
2.2	Barnas beskrivelse av skoleveien.....	14
2.3	Temakart – registrering av områdene	16
2.4	Barnas bilder av områdene.....	17
3.0	Beskrivelse og planfaglig vurdering av områdene	20
3.1	Beskrivelse og planfaglig vurdering av grøntområdene og områdene for lek og opphold.....	20
	Området rundt Gimle skole og Nymark	20
	Området rundt Minde	23
	Området rundt Fridalen skole	25
3.2	Beskrivelse og planfaglig vurdering av skoleveien	29
4.0	Oppsummering	33
4.1	Grøntområder, områder for lek/ opphold.....	33
4.2	Skolevei/ trafikksikringstiltak.....	33

1.0 Innledning

Barnetråkkregistrering er en metode for å registrere barn og unges skolevei og områder for lek og opphold. Barna tegner et symbol (lyn) på de områdene som de synes er skumle/utrygge/ farlig og et annet symbol (stjerne) på de stedene de liker seg. De markerer også hvilke områder de unngår og hvilke fysiske forandringer i nærområdene de ønsker seg.

På Fridalen skole ble registreringen gjennomført på 6.klassetrinn 28. - 29.oktober 2009. Registreringen foregikk i grupper inndelt etter bosted, og arbeidet er dokumentert på kartutskrifter og bilder. Elevene fikk hjelp av prosjektleder Halla Alzubaydi, Ingunn Renolen (Plan og geodata) og Kristin Mjelstad (Bergen Bolig og Byfornyelse KF, BBB) fra Bergen kommune.

Metoden er godkjent av datatilsynet.

Bakgrunn – formålet med Barnetråkk

Barn og unge sine interesser er forankret i FN's barnekonvensjon § 12 som gir barn rett til fritt å uttrykke seg i forhold som vedrører dem, og i Rikspolitiske retningslinjer for barn og unge. I Bergen kommune er prosjektet barnetråkk en måte å sikre dette på. Prosjektet er forankret gjennom Kommuneplanens arealdel 2006 – 2017, godkjent i Bergen bystyre 25.06.2007.

Registreringene gir kunnskap om barnas behov i sitt nærområde og er viktige innspill i arbeid med private og offentlige planprosesser og konsekvensutredninger. Barnetråkk handler om å synliggjøre barn og unge i planprosessen hvor de kan påvirke beslutninger i planarbeidet.

Ved integrering av de digitale registreringene som temakart i kommunens digitale kartverk, vil evt konflikter med planlagte enkeltprosjekter tidlig kunne fanges opp gjennom kommunens saksbehandling og avklares på en måte som best mulig tjener barnas interesser. Samtidig kan det gjøre barna selv/ skolene mer bevisste på hva de selv kan gjøre for å ivareta sine interesser i nærområdet.

Denne rapporten presenterer de registreringene barna har gjort, og gjør en evaluering av områdene med innspill til videre oppfølging. Noen områder trenger bare vedlikehold/ oppgradering for å kunne imøtekomme barnas ønsker, mens andre trenger mer gjennomgripende tiltak for å få en forbedring.

Det vil variere hvem som er ansvarlig eller har mulighet til å gjøre slike tiltak. I noen tilfeller kan barna gjøre mye selv, med hjelp fra voksne. For offentlig gater og plasser vil ofte kommunen være ansvarlig, men det kan også være private aktører som må innarbeide eller svare på innspillene som del av egne prosjekter.

Denne rapporten er utarbeidet ved Etat for plan og geodata av prosjektleder Halla Alzubaydi og prosjektmedarbeider Ingunn Renolen, mars 2010.

2.0 Barnas beskrivelse av grøntområder, område for lek/ opphold og skoleveien

Barnetråkkregistrering ble gjennomført av 6. klassetrinn på Fridalen skole 28. - 29. oktober 2009. Registreringene ble gjennomført som grunnlag for et forprosjekt for kartlegging, nettverksbygging og kompetanseheving for videre bomiljøutvikling rundt kommunale boliger i boområder på Slettebakken/Landås. Forprosjektet gjennomføres av BBB, og har bakgrunn i at det er uttrykt bekymring for oppvekstmiljøet og økende problemer blant barn og unge i området.

Det ble brukt 2 dager på registreringene. Arbeidet startet med en felles orientering om Barnetråkk og målsetningen med det. Selve registreringene skjedde i grupper på inntil åtte barn sammensatt etter bosted. Den første dagen handlet om å bli kjent på papirkartet og gjøre registreringer på dette. Elevene fikk hjelp til å tegne skolevei, markere hvor de oppholder seg, hvilke plasser de unngår og hvilke fysiske forandringer i nærmiljøet som står øverst på ønskelisten. Etterpå gikk elevene en tur ut i området med engangskamera og tok bilder av stedene de hadde markert på kartet. Den andre dagen handlet om å sortere ut bildene og lime de på kart.

2.1 Barnas beskrivelse av grøntområder, områder for lek/ opphold

Områdene som ble markert med symboler eller på annen måte på kart, er oppsummert i tabellen under med barnas forklaring til markeringen. Områdene som er nummerert er i tillegg markert med samme nummer på vedlagte temakart.

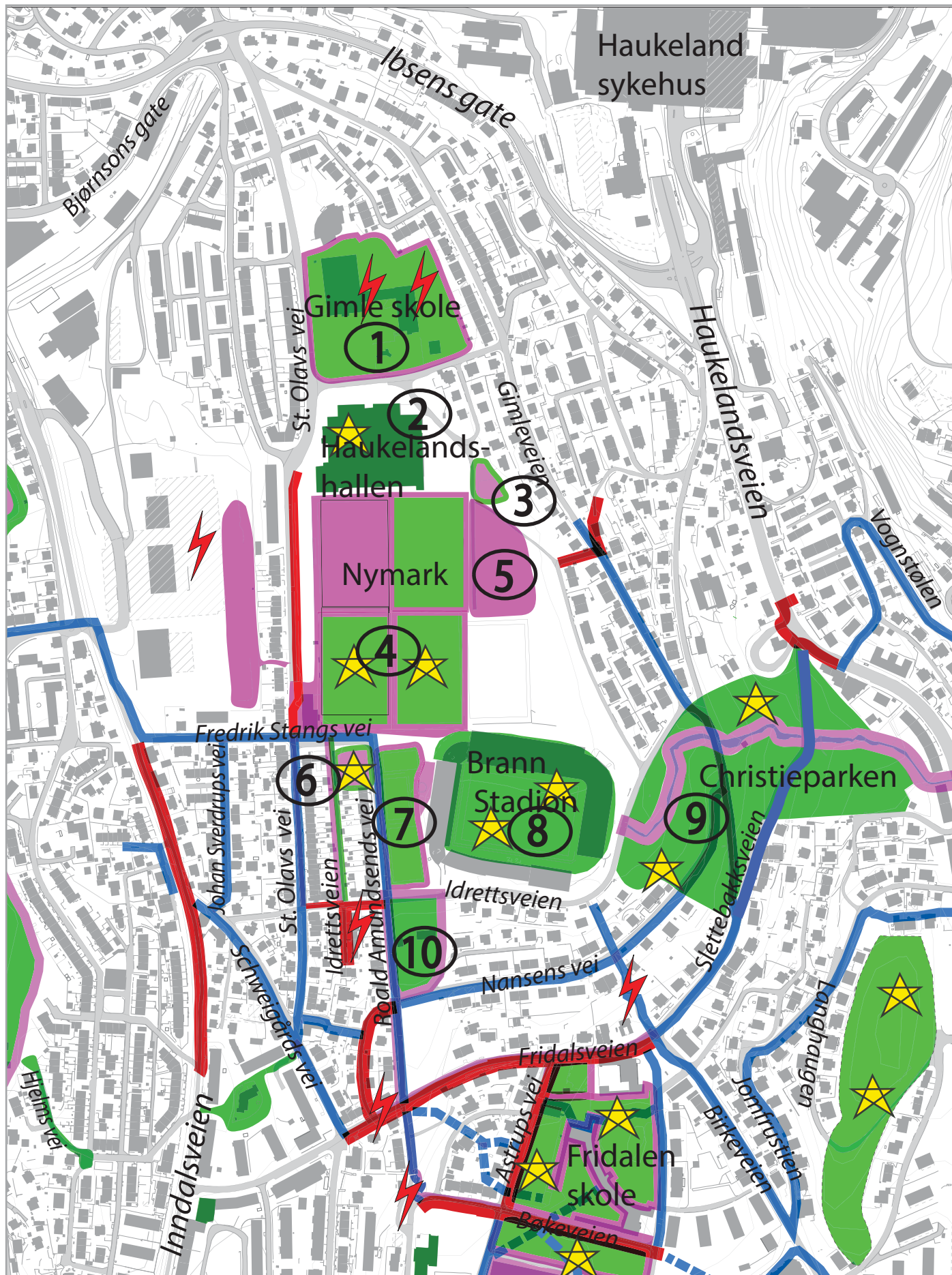
Symbolforklaring:

- ★ - Betyr at dette er et sted elevene liker seg/ elsker å være
- ⚡ - Betyr at dette er et sted barna unngår, eller synes er skummelt
- - Betyr at elevene oppholder seg der hele året
- - Betyr at området er i bruk, men at det er ønskelig med forbedringstiltak.

Stedene er markert sammen med skolevegen på vedlagte kart, se kap. 2.3. I kap 2.4 er barnas bilder av de ulike områdene presentert.

Barnas registrering av områder for lek/ opphold		
Nr	Gatenavn/ sted	Barnas forklaring:
Gimle skole, Nymark og området rundt		
1	Gimle skole ●⚡	Kan komme lys på bakgården.
2	Haukelandshallen ●★	Vi liker å være i Haukelandshallen å spille håndball der. Vi trener der. Vi er glad over at den er der.
3	Lekeplassen ved Haukelandshallen ● ●	Det er gøy å være i lekeplassen Nye lekeapparater. De kan plukke vekk vin og ølflasker
4	Nymark Banene ●★ Banen A1 ●	Gøyt med fotball, vi elsker å være på fotballbanen. Spiller masse med venner og trener. Jeg liker å spille fotball og sykle. Men det burde være en oversikt over når banene er ledige. Det er en grusbane som må forbedres. Fiks hele banen.

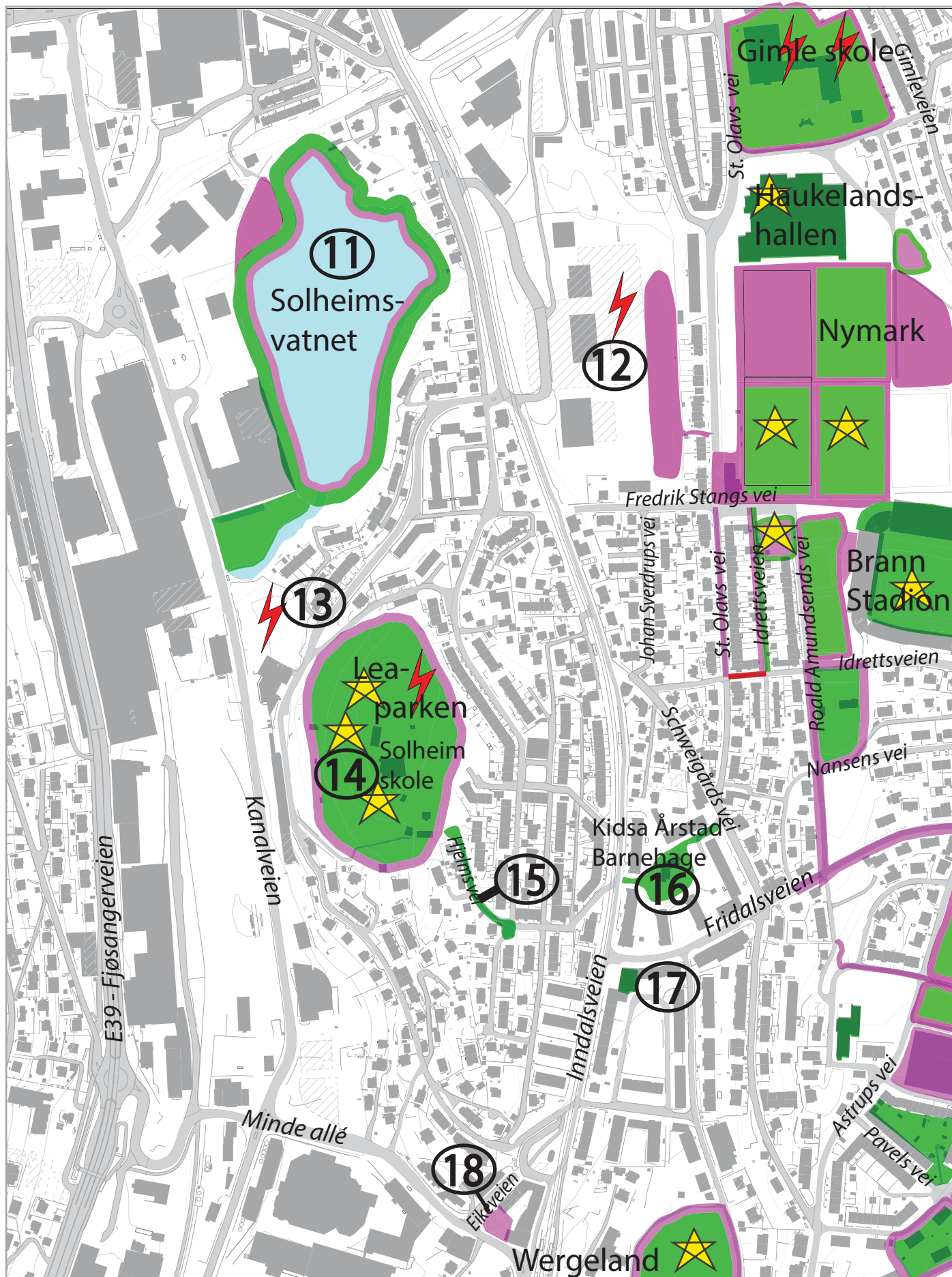
	<p>Mellom banene ●</p> <p>Ballhuset/ klubbhuset ●</p> <p>Plassen bak Ball-/klubbhuset) ●</p>	<p>Stedet er bare blitt brukt til avfalls plass for sand, gress og jord. Det går ikke an å leke der. Vi vil at kantsteinene og jordhaugene skal fjernes og lysene skal slås på. Det er behov å forbedre banen med et nytt mål.</p> <p>Det bør forbedres mellom banene.</p> <p>Kan forbedres med utseende og utvendig!</p> <p>Gatetunet - det var en fin lekeplass før. Det har vært et klatrestativ som de har revet vekk, og bør forbedres.</p>
5	<p>Helikopterlandingsplassen ved Brann Stadion ●</p> <p>● ⚡</p>	<p>Det er et bra sted å sykle der.</p> <p>For det er ikke lys/mennesker. Har ikke noen lys, som det trenges. Vi vil ha lys på Helikoptersplassen</p>
6	<p>Lekeplassen ved Nymark ★ ●</p> <p>●</p>	<p>Jeg liker å leke der med venner, og det er godt mange forskjellige lekestativer der.</p> <p>Vi vil at barnehagen skal få mer plass. De har bare et skur.</p>
7	<p>Lillebanen ved Nymark ★ ●</p> <p>●</p> <p>Plassen mellom lillebanen ved Nymark og Brann Stadion ●</p>	<p>Lillebanen er bra.</p> <p>Men det kunne ha kommet drikke fontene rundt om banen</p> <p>Tom runding, det hadde vært fint med drikke fontene. Det hadde vært fint med drikkefontene</p>
8	<p>Brann stadion ● ★</p>	<p>Bra å gå og se på kamper.</p> <p>Liker å sykle der og gå på brann kamp.</p>
9	<p>Akebakken ved Christiparken ● ●</p>	<p>Jeg liker å ake der om vinteren.</p> <p>Det kunne blitt tryggere med elven fordi vi aker der.</p> <p>Elven kunne ha blitt tryggere fordi vi aker der.</p> <p>Det kunne blitt tryggere med elven fordi vi aker der.</p> <p>Vi pleier å ake her om vinteren.</p> <p>Det er gøy å være om vinteren fordi da kan vi ake der. Om sommeren kan vi gå i elven</p>
	<p>Christiparken ★ ●</p> <p>●</p>	<p>Jeg liker å gå ved elven og liker å bade der.</p> <p>Elven kunne ha blitt tryggere fordi vi aker der. Vi kan drukne i elven. Eleven kunne har blitt tryggere</p>
	<p>Veien i Christi parken ●</p>	<p>Jeg liker å sykle der.</p>



- Lek og opphold
- Bør forbedres
- ★ Elsker å være
- ⚡ Unngår/ skummelt/ farlig
- Skoleveien
- Farlig/ utrygg skolevei

Barnas registrering av områder for lek/ opphold

Nr	Gatenavn/ sted	Barnas forklaring:
Området rundt Minde		
11	Solheimsvatnet ● ● ⚡	Bør forbedres fordi lekeplassen er dårlig og man kan finne sprøyter. Unngår fordi den er kjedelig.
12	Kronstad ⚡ ●	Det er mange store steiner og glasskår og de holder på å bygge.
13	Kanalveien ⚡	Her er det farlig på grunn av at det er en byggeplass ovs glasskår, søppel og ikke noe gjerde.
14	Leaparken ● ★ ⚡	Vi er der fordi vi kan klatre og leke gjemsel. Vi liker lekeplassen ved Leaparken og leker der. Fint å leke. Det er farlig fordi det ikke er lys/mennesker. Ekkelt å være, ingen lekeplass. Det er narkotika etter 8 om kvelden. I parken er det skummelt å være om kvelden. Det kan bli bedre der. Her er det farlig på grunn av at mennesker kan falle utenfor den store steien.
15	Hjelms vei ●	Jeg liker å sykle der, men det burde være bedre vei.
16	Lekeplassen ved barnehagen i Inndalsveien 88: ●	På denne lekeplassen er det veldig gøy å være fordi den er nettopp oppusset. Leker, og liker å slappe av på dissene. Vi liker å leke her å stoppe her etter vi har vært på Hop.
17	Hop ●	Kjøpe mat der.
18	Plassen ligger i et kryss mellom Minde Alle og Eikeveien ●	Her kan komme lekeplass























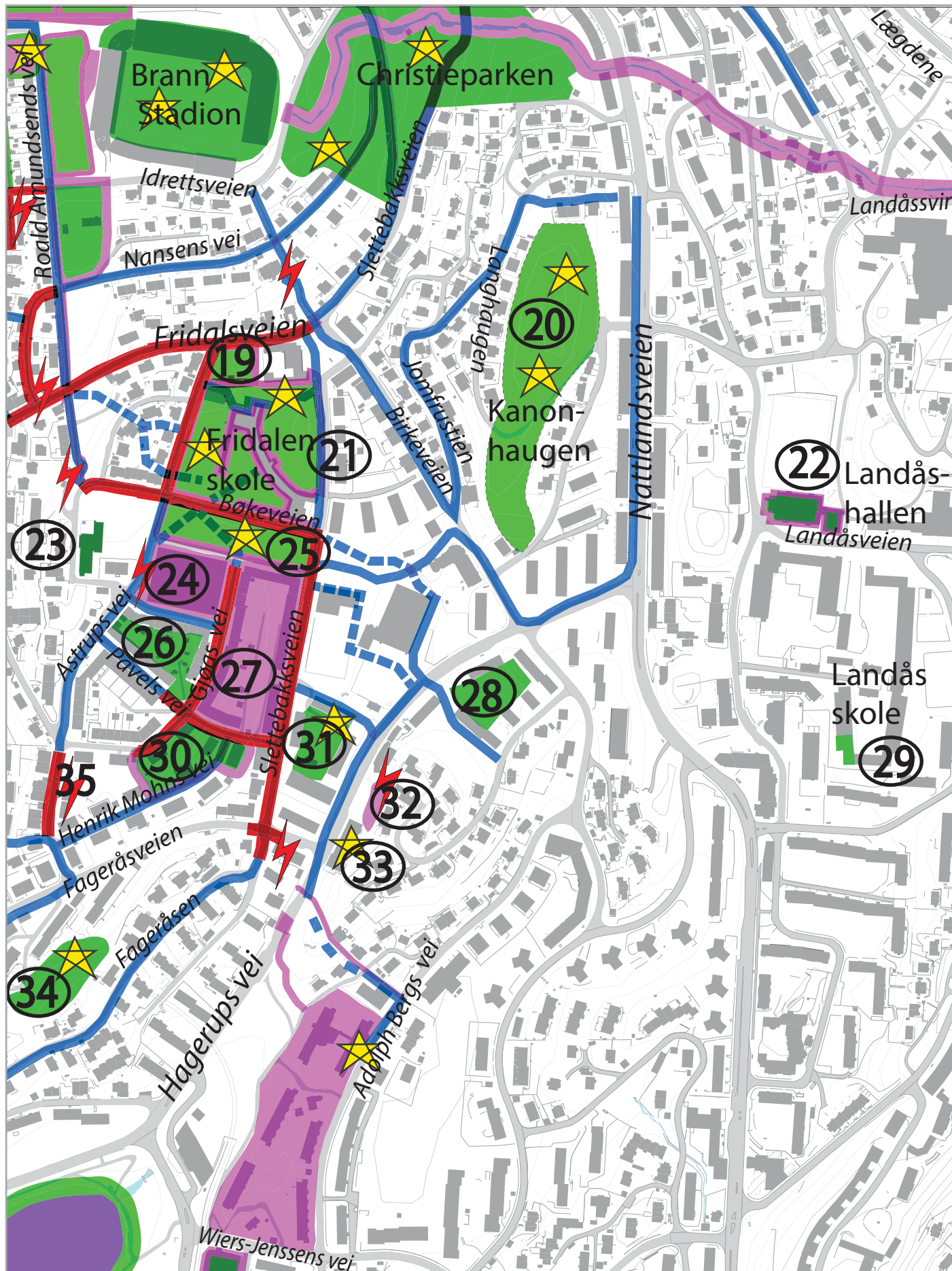
- Lek og opphold
- Bør forbedres







- ★ Elsker å være
- ⚡ Unngår/ skummelt/ farlig

- Skoleveien
- Farlig/ utrygg skolevei

Barnas registrering av områder for lek/ opphold

Nr	Gatenavn/ sted	Barnas forklaring:
Fridalen skole og området rundt		
19	Fridalen barnehage 	
20	Kanonhaugen 	Vi liker der fordi vi kan sykle, leke gjemsel og aker der om vinteren.
21	Fridalen skole   Banen på Fridalen 	Vi går på aktiviteter der. Veggen på skolen det er tegning, vil vi få ordnet dette fordi det ser stygt ut. Det burde være flere lekestativer og disser der. Fotballmålet må forbedres. Banen må få kunstgress på hele.
22	Landåshallen  	Spiller håndball Vi liker ikke Landåshallen fordi det har brent der. Her det er stengt for bading Bør forbedres
23	Fridalen kirke 	Synger vi der i kor.
24	Kvartal ve Astrups vei ved Bøkeparken 	Borgernes borettslag; Det bor mange rare og skumle folk som roter.
25	Bøkeparken  	De liker å leke der. Må få gjerde for å holde ute det uønskede. Parken må forbedres fordi det ikke er lys der om kvelden.
26	Boliggård 	Vi leker bomgjemsel og spiller fotball
27	Lekeplassen 	Fordi det er narkoman der, det er ingen lys det er narkomaner og sprøyter.
28		
29	Kulturskole 	Spiller gitar.
30	Lekeplassen  	Vi leker bom gjemsel og spille fotball Der er en lekeplass som de leker der. Lekeplassen må fikses. Det er en båt som er borte og ingenting er kommet.
31		Jeg liker lekeplassen og bade om sommeren. Jeg liker at vi kan bade ute om sommeren. Veldig gøy gate om sommeren så griller vi på lekeplassen og det er veldig gøy der.
32		Før nå var da vi var mindre var vi der om sommeren og plukket blåbær men nå når vi har blitt større har vi sluttet å være der fordi det er så mye narkomaner. Den skumle skogen med blåbær unngår vi. Her er det skummelt å gå fordi det er mørkt og narkotiker.
33		



- | | | |
|--|--|---|
|  Lek og opphold |  Elsker å være |  Skoleveien |
|  Bør forbedres |  Unngår/ skummelt/ farlig |  Farlig/ utrygg skolevei |

Barnas registrering av områder for lek/ opphold		
Nr	Gatenavn/ sted	Barnas forklaring:
Området Landås og Sletten		
34	Wergeland ●	De kan kjøpe ting på Rema 1000. Parken og lekeplassen:☺
35	Fageråsskogen ●★	Vi leker gjemsel og disser i slengedisser. Fint å leke der, perfekt leke sted
36	●★	Få vekk narkomane. Det tegnet stjerne på aldersbolig
37	Sletten senter ●★ ●	Vi liker Sletten senter. Kjører heis, kjøper vi ting der, liker vi å være. Få mer smaksprøver. Kan forbedres med alle bilene og parkeringsplasser.
38	Slettebakken skole ●	Spiller fotball og basketball.
39	Tveitevatnet og strandsona rundt ●★ ● ⚡	Sykler, gøyt å mate endene. Kjempe gøy. Gøyt å leke der. Tveitevatnet kunne bli rensset slik at vi kunne bade der. En myr - ikke gjerde der. Det bør settes opp et gjerde.
40	Bergenshallen ●	Alt er ok. Står på skøyter.

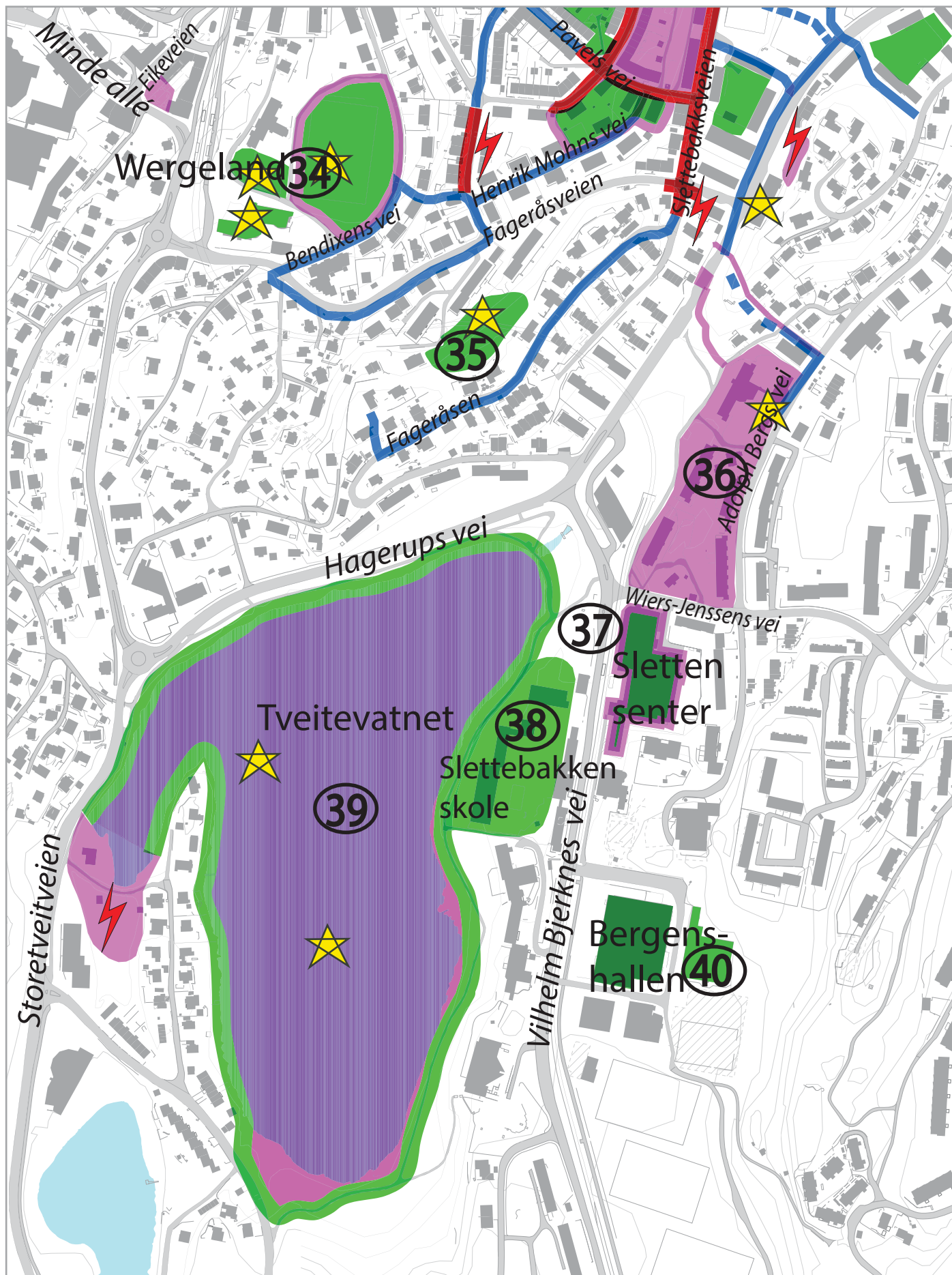
Andre ting de har nevnt:

- vi savner en hall som er som Fysak ned ved Brann Stadion. Det er så langt også til Fysak.
- vi savner å leke på skolen.

Vi liker å være hos hverandre.

- Tunnelen: Jeg unngår å gå gjennom tunnelen fordi det kan være skumle folk der.

Vi syntes at dette huset er litt skummelt. Fordi det er nesten ikke oppusset. Og det er nesten ikke lys der.



● Lek og opphold

★ Elsker å være

■ Skoleveien

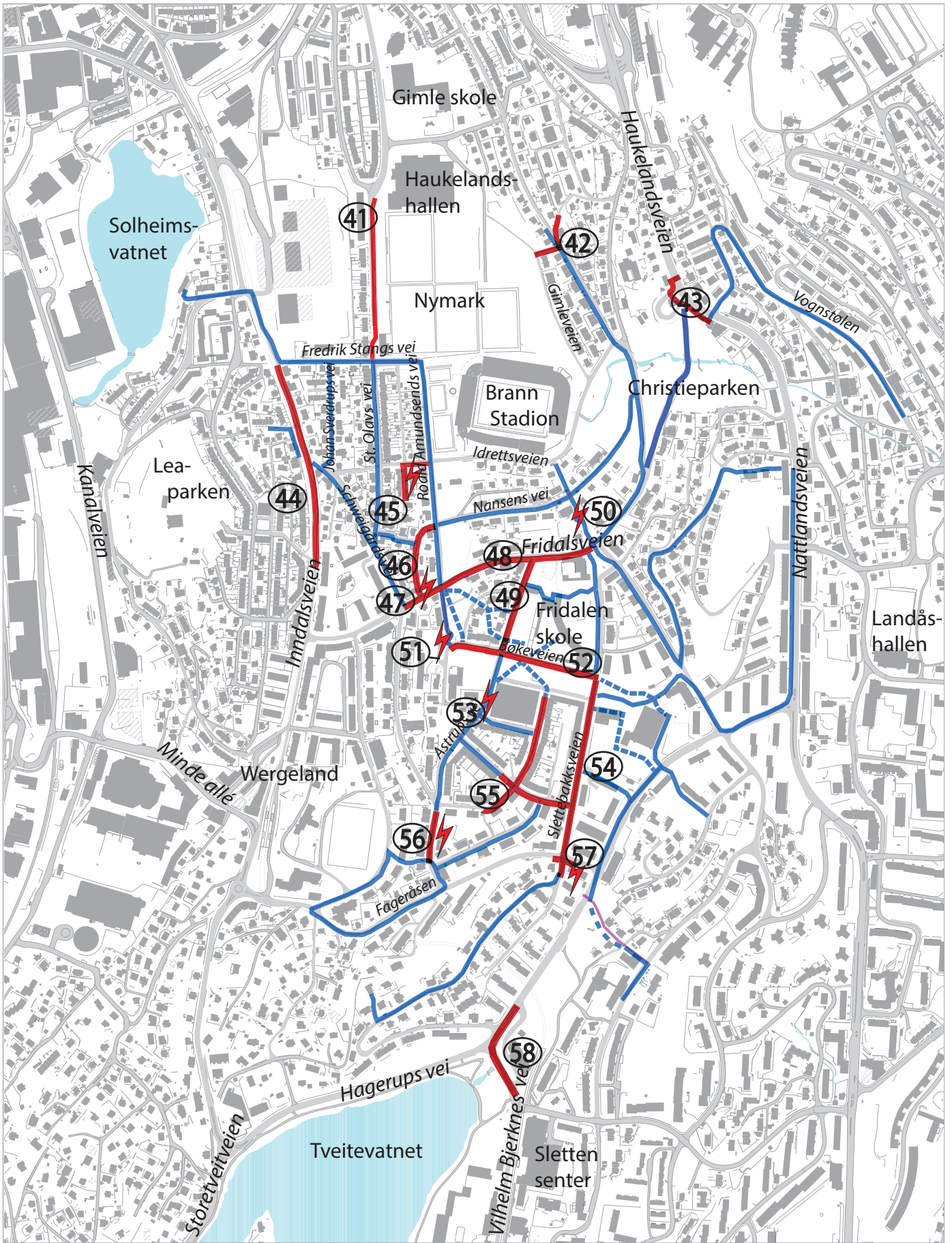
● Bør forbedres

⚡ Unngår/ skummelt/ farlig

■ Farlig/ utrygg skolevei

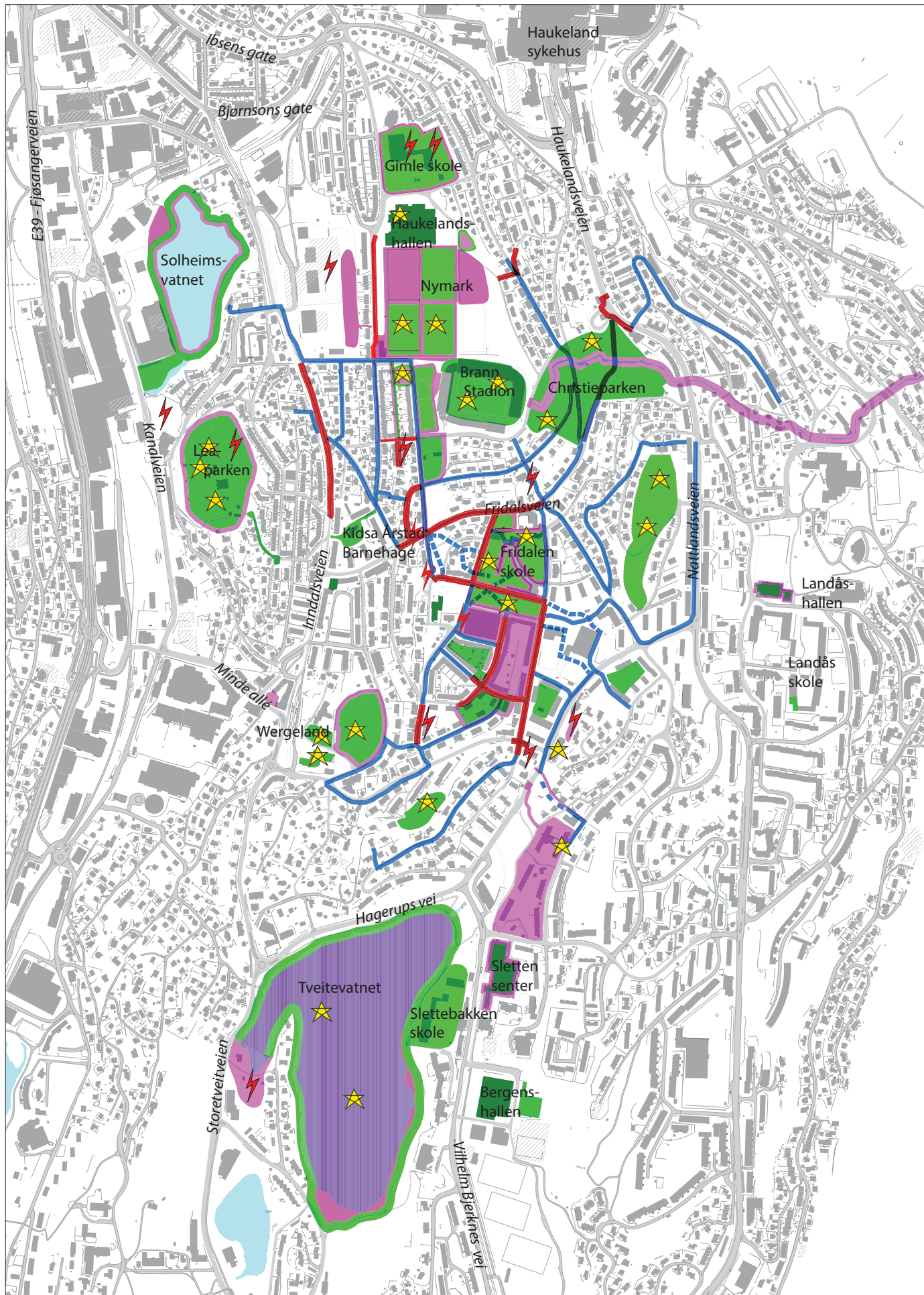
2.2 Barnas beskrivelse av skoleveien

Barnas registrering av skoleveg		
Nr	Gatenavn/ sted	Barnas forklaring:
41	St. Olavs vei ⚡	Jeg hater å gå den lange skumle veien der. Nesten ingen lys.
42	Snarvei, Gimleveien ■	Trenger mer lys.
43	Haukelandsveien ■	Masse biler
44	Inndalsveien ■	Veien er farlig på grunn av de holder på med bygging
45	Idrettsveien 58-60 ⚡ ■	Det er skummelt når det er mørkt og det er veldig smalt der.
46	Nansensvei ■	For det er ikke lys/mennesker. Det er en vei der det mangler lys.
47	Nansens vei x Fridalsveien ⚡	Krysset med Fridalsveien kan forbedres.
48	Fridalsveien ■	Veien må fikses
49	Astrups vei ■	Lite lys om natten.
50	Snarvei fra Idrettsveien til Fridalsveien ⚡	Skummelt å gå der om natta/kvelden. Farlig skoleveien, for mange elever trenger fotgjengerfelt.
51	Trappen mellom Bøkeveien og Roald Amundsens vei ⚡	De kan reparere trappen
52	Bøkeveien ■	Fordi bilene må ikke kjøre der i skoletiden. Disse gatelyktene virker ikke. Vanskelig å se bilene i krysset med Astrups vei. Ikke fotgjengerfelt i krysset.
53	Astrups vei 16-20 ⚡	Her skulle det vært fartsdumpere og fotgjenger gangfelt
54	Slettebakksveien ■	For det er ikke lys/mennesker.
55	Pavels vei x Gjøs vei ■	Vanskelig å se biler. I denne gaten bor det mange utlendinger. Og det er nesten ikke lys der.
56	Astrups vei 47-55 ⚡ ■	Skummelt om natten.
57	Slettebakksveien x Fageråsveien ⚡	Det er ikke fotovergangsfelt.
58	Hagerups vei x Vilhelm Bjerknes vei ■	Det er skummelt å gå der fordi det er mye biler der. Og det er en bensinstasjon. Veien er utrygg den har ikke fortau.



- Skoleveien
- Farlig/ utrygg skolevei
- Skummelt/ farlig

2.3 Temakart oppsummert - registrering av områdene



● Lek og opphold

★ Elsker å være

— Skoleveien

● Bør forbedres

⚡ Unngår/ skummelt/ farlig

— Farlig/ utrygg skolevei

2.4 Barnas bilder av områdene





Tegnforklaring:



Bra



Bør forbedres



Farlig/Utrygt



Tegnforklaring:



Bra



Bør forbedres



Farlig/ Utrygt

3.0 Beskrivelse av områdene

Årstad er den bydelen i Bergen med størst innvandrerandel av barnebefolkningen, hele 24 %. Videre er andelen av innvandrere fra ikke-vestlige land over landsgjennomsnittet (74 %) på 80 %. En tredjedel av de nyankomne flyktningene er barn, og i tillegg kommer mange barn på familiegjenforening (Handlingsplan for integrering og mangfold, Bergen 2006). Årstad bydel har dessuten høyest andel kommunale utleieboliger i hele kommunen, 1343 boliger, mens Bergen kommune har til sammen 2890 utleieboliger. Et område i bydelen har 126 barn på tiltak i barnevernet, i forhold til barnetallet tilsvarer det en tre-fire barn i hver skoleklasse (BT 24.1.2009 og Levekårsundersøkelsen 2009). Grunnet stor boligbygging i bydelen Årstad på 1920-tallet, meldte det seg et behov for en skole i området. I 1934 ble det besluttet å oppføre en ny skole i Fridalen. Den stod ferdig fem år senere. Fridalen skole inneholdt da 28 klasserom, gymnastikksaler, matsal og andre spesialrom, blant annet en kinosal. Skolen ble tegnet av byarkitekt Kaspar Hassel, som også har tegnet flere av de andre større byskolene.

3.1 Beskrivelse av grøntområdene og områdene for lek og opphold

Området rundt Gimle skole og Nymark

Gimle-området er et gammelt og populært boligområde bebygget på 1920-30-tallet. Det er mange grøntarealer/parker, idrettstilbud og lekeplasser i området som er brukt av barn og unge, ikke minst av beboerne og besøkende fra byen. For eksempel Haukelandshallen, Nymarksbanene og parker. Aktivitetstilbudene ligger samlet i et større, bilfritt område, omkranset av noen mindre trafikkerte boligater og parkeringsplasser.

1. Gimle skole:

Skolen er en ungdomsskole som ble i 1967. Elevene kommer fra barneskolene Kronstad, Haukeland, Landås, Fridalen og Slettebakken. Generelt er det behov for en opprustning av skolen utvendig og innvendig. Skoleplassen ligger på sørsiden av skolen, men blir også brukt til parkering. Arealet nord for skolen er ustelt og lite attraktiv som oppholdsareal. Skolen har ingen utganger mot nord, og området er en utpreget "bakside".

Bilder: Gimle skole sett fra skoleplassen i sør og baksiden i nord.



2. Haukelandshallen:

Bergens storstue for håndball. Den blir brukt også til andre idretter som volleyball, kampsport, sjakk og bueskyting. I tillegg brukes den som gymsal for elever ved Gimle skole.

Bilde: hovedinngangen til Haukelandshallen



3. Lekeplass ved Haukelandshallen:

Det ligger en lekeplass langs gangveien fra Gimle skole til Gimleveien, forbi parkeringsplassen til Haukelandshallen. Lekeplassen er etter registreringen oppgradert med nye lekeapparater, med stelt vegetasjon, slik at plassen er mer åpen og inviterende.



4. Nymarksbanene:

Fem fotballbaner ligger på Nymark ved Brann stadion. 1 av banene brukes av FK Brann som treningsfelt, og avstengt for andre. En grusbane mellom Branns treningsfelt og Haukelandshallen blir også benyttet for jordlagring. Ellers er det to kunstgressbaner og en krøllgressbane i tillegg til treningsfeltet til FK Brann. Bak klubbhuset i det sørvestlige hjørnet, langs St.Olavs veg er den en liten plass der det er plassert noen lekestativer og parkert noen tilhengere. Området fungerer også som møteplass for unge som ikke deltar på de organiserte aktivitetene, men som tiltrekkes av det sosiale miljøet rundt idretten.



Bilder:

1. Kunstgressbaner
2. Grusbane
3. Lekeplass bak klubbhuset
4. Klubbhuset



5. Helikopter - landingsplassen

Helikopterlandingsplassen ligger ved siden av grusbanen på Nymark, og ble tidligere benyttet av luftambulansen for overføring av av pasienter for videre transport til Haukeland Universitetssykehus med ambulanse. Elevene synes plassen er fin å sykle på, men ønsker mer liv og lys rundt plassen. Dersom behovet for en helikopterlandingsplass her endrer seg kan en gjerne vurdere muligheten for å benytte flaten til alternative aktiviteter til håndball/ fotball, f.eks sykkelbane.



6. Lekeplass ved Nymark

Lekeplassen ligger i tilknytning til boligområdet vest for Brann stadion, men kan med sin nærhet til idrettsanleggene på Nymark fungere som et supplement også for andre. Lekeplassen er først og fremst tilrettelagt for de minste barna, og er en stor lekeplass.



7. Lillebanene ved Brann stadion

Ved siden av Nymarksbanene ligger 3 små fotballbaner, såkalt 5-er-baner og en 7-erbane. Ved siden av er en plattform som kan benyttes for premieutdeling, samt et inngjerdet område som en barnehage benytter seg av som sitt uteområde. Her ønsker elevene seg en drikkefontene.



8. Brann Stadion

Elevene liker å sykle utenfor stadion, men ellers liker de også gå på fotballkamp.



9. Christieparken:

Christieparken strekker seg fra Brann stadion i øst og opp til Haukelandsveien i vest. Slettebakksveien går gjennom parken, men er enveiskjørt gjennom selve parkområdet. Nærmest Brann stadion er det en skrånende, åpen gressbakke, som gjerne brukes som akebakke om vinteren. Det går en elv fra Ulriken som går gjennom skogen i parken og en gjenreist mølle står som et monument over den tidligere tiden som forteller historien om hvordan korn ble til mel i gamle dager. Lenger opp i parken er det plassert flere skulpturer og andre former for kunstverk. Det går flere stier og snarveier gjennom parken.



10. Grendehuset

Ligger overfor Brann stadion og Lillebanene, i krysset mellom idrettsvein og Roald Amundsens veg. Huset er velholdt og kan brukes til.. Området rundt er opparbeidet som en hage med gresplen og trær. Det er etablert en liten lekeplass på sørsiden av huset. Hageanlegget er alminnelig tilgjengelig for lokalbefolkningen.



Området rundt Minde

Dette området omfatter steder som ligger i tilknytning til Innfalsveien. Steder de liker er Solheimsvatnet, Leaparken, Hop butikken og lekeplassen ved lekeplassen ved barnehagen i Inndalsveien 88.

Lekeplasser/steder og baner som bør forbedres er plassen mellom Minde Alle - Eikeveien, Plassen nordvest Solheimsvatnet, og Leaparken bør forbedres med bedre vedlikehold og behov for flere aktiviteter i parken.

Plassen nordvest Solheimsvatnet, Leaparken, Solheimsvatnet og Inndalsveien unngås på grunn av dårlig vedlikehold, rusbruk og bybane - anlegg. To området som markeres med lyn er byggeplasser som på tidspunktet for registreringen var avstengt som anleggsområde.

11. Solheimsvannet

Solheimsvannet er en bortgjemt Oase omkranset av boliger på østsiden og næringsbygg på vestsiden. Det går turveier påde på vestsiden og østsiden fra Kanalveien og opp til Inndalsveien og Fabrikkgaten, men den er ikke sammenhengende helt rundt. Det er opparbeidet noen plasser med utsatte benker ol, men det er også store arealer med tett, ustet vegetasjon. Vannet inngår i områdeplanen for Mindemyren som tar sikte på å gjøre denne oasen mer tilgjengelig og parkpreget

Bilder: atkomst til turveiene rundt Solheimsvannet fra Kanalvegen (øverst)



12. Ny høyskole på Krohnstad.

Her bygges ny høyskolen som skal stå ferdig til skolestart høsten 2014. Området var under registreringen i en tidlig fase i byggefasen med mye grunnarbeid. Området var en avsperrt byggeplass. Elevene har spesielt påpekt den delen av byggeområdet som grenser mot boligene i St.Olavs vei. Ortofoto fra 2005 viser at det her tidligere var et grøntområde. (se bilde under)



13 Kanalveien

Fra Leaparken går en snarvei ned til Kanalveien og tursystemet rundt Solheimsvannet. Det er satt opp et nytt kontorbygg sør for denne snarveien i Kanalveien, som på registreringstidspunktet var en anleggsplass. Den nye skjæringen har avskåret en etablert stien som gikk her, og som fortsetter ned til stien langs elven og Solheimsvatnet. (se pkt 11)



14. Leaparken

Leaparken har fått navn etter Erik Grant Lea, som overtok eiendommen i 1915. Bergen kommune overtok parken i 1922. Bygningen som opprinnelig var en privatbolig, ble tatt i bruk som skole for barn med lære- og adferdsvansker i 1939. Bygningen er for tiden ikke i bruk, men med oppussingsplaner er det tanker om nytt liv i bygget. Det er også et mindre hus, grendehuset, som disponeres og vedlikeholdes av Leaparken velforening. Velforeningen ønsker å skape trivelige boforhold for medlemmene i området rundt parken, og arrangerer ulike aktiviteter for både barn og voksne. Store deler av parken er godt vedlikeholdt og stelt, men randsonen i nord og enkelte snarveier er tilgrodd og utrivelige.



Bilder:

1. Solhaug skole
2. Grendehuset i Leaparken
3. Striadkomst i nord.

15. Hjelms vei.

Hjelmsvei er en blindveg som gir adgang til et begrenset antall boliger, og fungerer som et gatetun der barna kan sykle ol. Asfalten er imidlertid slitt og det står langsgående parkerte biler.



16. Kidsa Årstad Barnehage

Barnehagen er omkranset av boliger, og flere gangveier/ snarveier går forbi. Den har derfor en god beliggenhet som møteplass for barn som bor i nrområdet på ettermiddag og helger, når barnehagen er stengt.



17. Bunnprisbutikken Hope

En populær nærbutikk. (bilde t.h.)

18 Plassen/stedet i: ligger i et kryss mellom Minde Alle og Eikeveien. Et eldre bygg er revet, og skal gi plass til et nytt bygg. (bilde t.h.)

Området rundt Fridalen skole

19. Parken

Området er en del av Fridalen skole, rett nord for fotballbanen. Den deles ut som barnehage.

20. Langhaugen park, "Kanonhaugen"

Parken ligger på en høyde med gode adkomster fra Nattlandsveien og Langhaugen i nord. Men i sør går den over i en brattere bakke og bare en smal sti gir atkomst fra sør. Med unntak av den søndre delen er den pent opparbeidet med gode turveier, benker og skulpturer, samt en flott utsikt over Bergensdalen.

Bilder:

1. Langhaugen park

2. Utsikt(t.v.) tilkomst fra sør (t.h.)



21. Fridalen skole:

Fridalen skole har 400 elever. Skolebygningen har en karakteristisk nyklassisistisk utforming med streng symmetri. Et forhøyet midtparti er flankert av to fløyer plassert i en svak bue om skoleplassen. Fridalen skole har ved flere anledninger vært nedleggingsstruet, fra 1980-tallet og sist i 2006. Hver gang har ansatte, foreldre og andre beboere i nrområdet mobilisert til kamp for skolen, og vunnet. I dag er deler av skolen leid ut til Bergen Racketsenter som driver barnehage der (se pkt 19.) Fotballbanen ligger langs Astrupsvei, avsondret fra den sentrale skoleplassen med et tett, høyt gjerde.



22. 23 og 29. Landåshallen , Fridalen kirke og Landås skole

Elevene beskriver organiserte aktiviteter på disse stedene som håndball, kor og gitarspilling i kutlurskolen.

24. Borettslag i Astrupsvei

Dette borettslaget består av et kvartal med lavblokker i 3 etasjer som omranser en bakgård. De har en halvprivat forhage ut mot gaten avgranset mot off fortau/ veg med gjerde og hekk. Et portrom gir atkomst til bakgården fra Gjøs veg, men er avstengt med port. Dersom portrommet ble åpnet opp og tilrettelagt for opphold/ aktivitet, også for andre enn borettslagets egne beboere, ville det i kunne bidra til å skape et godt bomiljø i naboskap med de andre borettslagene lokalt. Det er likevel opp til borettslaget selv hvordan de ønsker å utnytte og tilrettelegge gårdsrommet, som fortrinnsvis er tiltenkt egne beboere.



25. Bøkeparken ved Fridalen skole:

Parken ligger nord for Fridalen skole og er mye brukt ved elevene på Storefri/friminuttene. Parken er delt inn i ulike soner som oppmuntrer til ulike former for aktiviteter og lek - med en sone for lekeapparater, en basketballbane, et naturområde, enkelte trær og benker. Dette gjør at parken inviterer til alle aldersgrupper. Det går stier på tvers og på skrå av parken, slik at den blir en gjennomgangssone til skolen i nord eller boligområdet i sør.

Bøkeveien, Astrups vei, Bolths vei og Slettebakksveien omgir parken, noe som skaper barrierer og begrenser parkens bruk som en utvidet del av skolegården eller boligområdet. Begrensninger på kjøreretning og parkering på noen av veiene hjelper noe.



26. Borettslag i Astrups vei

Borettslaget er nabokvartalet til lavblokkene (se pkt 24), adskilt av en Ernst Sars vei. Også her er boligene organisert rundt et gårdstun med en halvprivat forhage ut mot tilgrensende gater. Men Gårdsrommet har vesentlig mer vegetasjon, og ettersom bygningene ikke omkranser kvartalet helt, er det 2 gode åpninger inn, noe som gjør gårdsrommet noe mer tilgjengelig og inviterende enn i nabokvartalet.



27. Boligkvartal mellom Gjøas veg og Slettebakksveien

Det er kommunale utleieboliger som ligger langs Slettebakksveien. Bakgården hvor lekeplassen ligger oppleves utrygt på grunn av rusbruken. Boligene langs Fasadene trenger oppgradering. Manglende gardiner og ødelagte persiener gir et dårlig uttrykk mot gaten. Gårdsrommet mellom boligrekkene er terrassert for å oppta høydeforskjellen mellom Gjøas vei og Slettebakksveien, og området blir tydelig delt i to, der den nedre delen mot vest i hovedsak brukes til parkering, mens den øvre delen har en lekeplass og er mer åpnet. Spesielt den øvre delen har gode solforhold, og har et potensiale til å skape et mer aktivt gårdsrom for beboerne. Lekeplassen er lokalisert her med tilknytning til Pavels veg i sør. Men med kun kjellerutganger og adkomst fra Pavelkls vei i sør eller via trapp fra Slettebakksveien er den lite tilgjengelig.



28. Lekeplassen mellom Slettebakksveien 76.78 og Hagerupsvei 31.29.27

Det er en lekeplass mellom flere blokker.



30, 31. Plass mellom Hagerups vei 32x og 28b:
Det ligger en reguleringsplan (Hagerupsvei 32 X, gnr 160 bnr 197) i området med kombinert formål bolig/forretning/kontor.

32,33 Hagerupsvei

Elevene har pekt på butikkrekken som positiv, men skogområdet på baksiden unngår de. Denne skogen har tett vegetasjon og ligger på baksiden av byggene, noe som gir mulighet for å ”gjemme seg vekk”, enten det gjelder rus eller forsøpling. Skogen vil med litt stell og bedre belysning kunne tilføre nærområdet en verdi utover det å fungere som en grønn buffer mellom Hagerups veg og boligområdet ovenfor.



Området rundt Sletten

Området omfatter den sørlige delen av Fridalen skolekrets, men først og fremst Sletten som ligger sør for Hagerupsveien. Barna som bor i dette område sokner til Slettebakken skole, der det ble gjennomført barnetråkkregistrering i mars 2009. Elevene på Fridalen skole bruker likevel en del av disse områdene på fritiden, da de ligger nær skolekretsen til Fridalen skole. Det er sannsynlig at elevene på Fridalen skole også benytter seg av tilbudene som er på fotballbanene på Sletten og på FYSAK, men registreringskartet for Fridalen skole strakk seg ikke så langt, slik at Bergenshallen er det sørligste registreringspunktet i denne rapporten. For noen vil avstanden til FYSAK også være for stor.

34. Wergeland

Elevene har på Wergeland merket av fotballbanen, lekeplassen til barnehagen og lokalesenteret med nærbutikken. Disse ligger i en sammenheng, men det arealet som kan binde dem tettere sammen er tilrettelagt som en ren parkeringsplass. Her er det potensial for å kunne aktivisere området med en mer bymessig oppstramning av området og plassdannelse. Bybanestoppet som åpnet i juni 2009 bidrar også til å forsterke et behov for en mer bymessig struktur og aktivisering av arealene. Det pågår planarbeid i området med sikte på hvordan det fremtidige Wergeland kan se ut. De områdene som elevene har påpekt bør vies spesiell oppmerksomhet i dette arbeidet.



35. Fageråsskogen.

Området er et høydedrag, delvis skogkledd, som er ivaretatt som grøntområde innimellom boligbebyggelsen. Dette viser seg å fungere godt som et lekeområde for barna i området.

36. 37. 38, 39 og 40 Sletten

Dette området utgjør kjernen i området rundt Sletten senter, bybanestoppet her og omkringliggende boligområde. Her foregår både organisert og uorganisert aktivitet som trekker barn og unge fra hele Bergen. Spesielt Bergenshallen og FYSAK blir besøkt av barn og unge langt utenfor nærområdet. Sletten senter, Slettebakken skole og Tveitevannet er av mer lokal betydning.

Bilder:

Kommunale boliger i Adolph Bergs vei

Sletten senter

Slettebakken skole

Tveitevannet

Bergenshallen



3.2 *Beskrivelse av skoleveien*

De mest trafikkerte hovedveiene i området er Nattlandsveien og Hagerupsvei. Elevene ved Fridalen skole trenger ikke krysse disse veiene til skolen. Noen elever bor på østsiden av Inndalsveien, som tidligere var sterkt trafikkert, men der biltrafikken ble sterkt redusert etter at bybanetraséen ble lagt i deler av veibanen, og veien ble enveiskjørt. Bybanen var under bygging på registreringstidspunktet. Internt i området er det Slettebakksveien og Fridalsveien som er de mest trafikkert. Det er ellers en rekke sbarveier og gangveier i området som øker tilgjengeligheten på kryss og tvers.

41. St.Olavs vei.

Dette er en boliggate mellom Haukelandshallen og Fredrik Stangsvei, som er stengt for gjennomkjøring. Den søndre delen er opparbeidet med noen lekeapparater. Men langsgående parkerte biler, og også parkerte tilhengere på den ”trafikkfrie” delen, gjør at lekeplassen i liten grad har trygg tilkomst. Det er gatelys på vestsiden av veien, men med parkeringsplass på østsiden blir det et bredt tverrsnitt som nok kunne vært bedre opplyst.



42 Snarvei

Dette er en snarvei fra Gimlebakken ned til Gimleveien og videre ned til Nymark og Haukelandshallen. Fortauet langs kjøreveiene er smale og ligger på ”feil” side i forhold til de som kommer ned fra snarveien. Denne kommer også ned bak en mur og rett ut i Gimleveien. Det er begrenset trafikk i disse gatene, men langsgående parkerte biler bidrar til en mer uoversiktlig situasjon.



43. Kryssområdet Haukelandsveien/Nattlandsveien/Slettebakksveien.

Det er her Haukelandsveien går over i Nattlandsveien, og Slettebakksveien har avkjørsel ned gjennom Christieparken. Avkjørselen til rasteplassen/ gatekjøkkenet og parkeringsplassen her, samt trange fortau bidrar til en komplisert trafikksituasjon som nok kan være vanskelig å lese for yngre.



44. Inndalsveien

I mars 2009 var Inndalsveien et anleggsområde for etablering av bybanespolet, byggetrinn 1 fra sentrum til Nesttun. Veien oppleves forhåpentligvis som tryggere når anlegget er slutført og Bybanen satt i drift, samt at biltrafikken er vesentlig redusert.



45. En gatestubb langs Idrettsveien.

Dette er en blindgate som gir adkomst til et begrenset antall boliger. Den er smal og gir såvidt rom for å kunne komme inn med en bil for varelevering ol, men uten snumuligheter. Bosspann står plassert langs gjerdene i veien.



46. og 47. Nansens vei.

Dette er den delen av Nansens vei som går mellom Roald Amundsens vei og ut i Fridalsveien, samt krysset ut til Fridalsveien. Fridalsveien ligger i en sving akkurat i krysset, og tette hekker langs fortauet begrenser sikten.



48. Fridalsveien

Fridalsveien er ved siden av Slettebakksveien den mest trafikkerte i området. Den går i en bakke og har god bredde. Langsgående parkerte biler, og stedvis smale fortau og flere avkjørsler kompliserer trafikkbildet.



49. Astrupsvei.

Dette er den delen av Astrups vei som går fra Fridalen skole og opp til Bøkeveien forbi Fridalen skole. Det er gatelys langs vegen, men godt voksne løvtrær som delvis skjuler armaturen begrenser effekten av belysningen. Lavere armaturer ville bidratt positivt.



50. Snarvei fra Fridalsveien til Brann stadion

Snarveien er en asfaltert snarvei i en bratt bakke som også krysser Nansens vei. Elevene har markert en sving som utrygg. Det er ikke noe rekkverk her, og begrenset sikt, noe som kan by på ubehagelige opplevelser hvis det er glatt, eller noen får stor fart på sykkel el. Det er gatebelysning langs gangveien, men det kunne med fordel vært etablert lavere armaturer som stod tettere.



51. Snarvei fra Roald Amundsens vei til Bøkeveien

Snarveien er delvis en asfaltert sti med 2 små brolagte trapper i en sving opp til Bøkeveien. Mange av brosteinene i trappene er løse, og flere mangler. I tillegg vil løv på bakken dekke til noen av hullene om høsten, og det blir lett å snuble. Trappen bør repareres og vegetasjonen stelles.



52. Bøkeveien mellom Fridalen skole og Bøkeparken:

Fridalen skole ligger i Bøkeveien 19. Bøkeveien er en skolevei for alle elevene på Fridalen skole, og ligger tett inntil Bøkeparken som skolen bruker mye, spesielt etter at den mistet lekearealer når barnehagen ble bygget. Elevene benytter kantene til veien som sitte plasser og krysser veien til parken. Med tanke på slik bruk ville det vært en fordel om gaten var mest mulig bilfri, spesielt i skoletiden.



53. Astrups vei nr 16-20

Dette er den delen av gaten som passerer boligområder som beskrevet tidligere (se pkt nr 24) Gaten er bred, og med ensidig bebyggelse forbi dette kvartalet, noe som kanskje inviterer til noe høyere fart. Kirken ligger imidlertid på andre siden, slik at det kan hende det er kryssingesbehov selv om det ikke er tilrettelagt for det her.



54. Slettebakksveien

Slettebakkveien ser ut til å være i dårlig stand med mange parkerte biler på begge sidene. Gaten bør reorganiseres på en slik måte at man får bedre kontakt til Bøkeparken og lekeplassen i Langhaugen skole.



55 Gjøas veg, og kryss med Pavels vei.

Gjøas vei er smal med dårlig asfaltdekke, langsgående parkerte biler, smalt fortau, og bosspann plassert på fortauet. Krysset med Pavels vei ser ut som et T-kryss, ettersom Pavelsevei nedenfor er smalere. I tillegg går det skrå atkomster til gårdsrommene til boligkvartalene på hver sin side av Pavels vei, noe som kompliserer kryssløsningen, da det i realitetn er 5 kjørbare inn i krysset.



56. Astrups vei 45 - 57

Dette er i den sørlige delen av Astrups vei i grensen mot Fageråsen. Det er god bredde på vegen, men også her er fortauene smale og ”møblert” med bosspann, lyktestolper mm. Også her bidrar langsgående parkerte biler til en mer uoversiktlig situasjon. Det er gatebelysning i gaten.



57 Fageråsveien x Slettebakksveien

Slettebakksveien og Fageråsveien er to hovedgater som krysser hverandre i et alminnelig vegkryss med høyrregel. Det er smale, dobbeltsidig fortau langs begge gatene, men ingen merkede fotgjengeroverganger. En steinmur langs eiendommen i sørvest i krysset hindrer sikten fra Fageråsveien mot sør. Dette er den minst trafikkerte gatestumpen i krysset.



58 Hagerupsvei x Vilhelm Bjerknesvei

Bybanen kommer ut av en tunell rett bak bensinstasjonen, og hele området var under anleggsperioden preget av dette. Etter at Bybanens første byggetrinn ble ferdigstilt er dette krysset utbedret, slik at situasjonen for fotgjengere er vesentlig bedre enn den var på registreringstidspunktet. Hagerups veg er likevel en trafikkert vei.



Bilder:

Øverst: Krysset sett fra Hagerupsvei i nordøst

Nederst: Krysset sett fra Vilh.Bjerknesvei i sør

4.0 Oppsummering

Denne registreringen påpeker barna sin egen beskrivelse av forholdene i sitt nærmiljø. Den planfaglige vurderingen skal være til hjelp for eventuelle tiltak som kan gjøres i området. Hensikten er først og fremst å synliggjøre barnas interesser i sitt nærmiljø og gjøre det lettere for private og offentlige aktører å ta hensyn til dette i enkeltprosjekter eller utviklingsprosesser. Registreringen kan også virke inspirerende for barna til selv å igangsette, delta eller medvirke i mindre enkeltprosjekter.

Området barna har registrert strekker seg fra Gimle skole i nord til Tveitevatnet og Bergenshallen i sør. Det er naturlig å tro at også FYSAK blir besøkt av elever fra Fridalen skole, men for noen er det langt å gå. I vest er området avgrenset av Leaparken og Solheimsvannet i grensen mot Mindemyren, og i øst er det Nattlandsveien som gir en tydelig avgrensning. På Landås, øst for Nattlandsveien, er det kun organiserte aktiviteter i Landåshallen og Landås skole som er beskrevet.

4.1 Grøntområder, områder for lek/ opphold

De offentlige tilgjengelige parkene i området er svært mye brukt, og også godt likt. Dette gjelder alt fra de store, velstelte parkene som Christieparken, men også grønne skogkledde lunger som på Fageråsen. På Nymark og i Haukelandshallen foregår det mye organisert aktivitet, men har også mye å tilby til de som ikke deltar på dette. Sentralt i området ligger Bøkeparken, som har en særlig sterk rolle når det gjelder å virke samlende på befolkningen lokalt. Parken ligger som en forlengelse av boligområdet i sør og skolen i nord, og tilbyr ulike aktiviteter som gir stor bredde, og slik blir attraktiv for mange uavhengig av alder og interesser. Det er uheldig at den er omgitt av kjøreveier, men samtidig kan det være problematisk å stenge flere av gatene for trafikk. Gode overgangssoner opp til Fridalen skole og Gjøs veg som prioriterer fotgjengere bør vurderes.

Ved siden av Bøkeparken, er det gårdsrommene innenfor det enkelte boligkvartal som blir mye brukt. Disse er i varierende grad tilgjengeliggjort og tilrettelagt for opphold. Noen blir også brukt til parkering og for oppbevaring av maskiner/ utstyr. Disse er først og fremst ment for beboerne i det enkelte boligkvartal, som også avgjør hvordan de ønsker å bruke sitt gårdsrom. Det er likevel tydelig at i den grad de tilrettelegges for lek og opphold gir de et sterkt bidrag til et positivt bomiljø i området generelt. Det er da verdt å merke seg at de kommunale boligene i Slettebakksveien bidrar svært lite her. Det er en opparbeidet lekeplass for de yngste, men området ellers inviterer i liten grad til opphold for andre - og framstår som en "bakgård" mer enn som den solrike møteplassen den kunne vært for beboerne.

4.2 Skolevei/ trafikksikringstiltak

Fridalsveien og Slettebakksveien, og Fageråsveien er de mest trafikkerte gatene i området som barna må forholde seg til. Ellers er trafikken fordelt gjennom de ulike kvartalene. Generelt er fortauene smale, og det er plassert bosspann, lyktestolper og lignende som bidrar til ytterligere innsnevring. Det er stort sett åpent for parkering langs gatene i hele området. Dersom det var mulig å stenge 1-2 gater for biltrafikk, begrense gateparkeringen og finne bedre systemer for bosshenting, ville det være mulig å etablere bredere fortau og bedre forhold for fotgjengere. Dersom f.eks Gjøs veg kunne stenges for trafikk, ville den kunne bli en sentral gangvei nord/ sørretning for alle, og gi mulighet for yngre barn å lære seg å sykle før de behersker trafikkbildet bedre.

Det er også en rekke snarveier i området som er mye brukt. Ingen av disse er gode. Mindre tiltak som nytt dekke/ reparasjon, stelling av vegetasjon og bedre belysning vil være av stor betydning. Rekkverk på bratte partier vil også gjøre dem tryggere vinterstid, og mer tilgjengelig for de som trenger litt ekstra støtte.

